

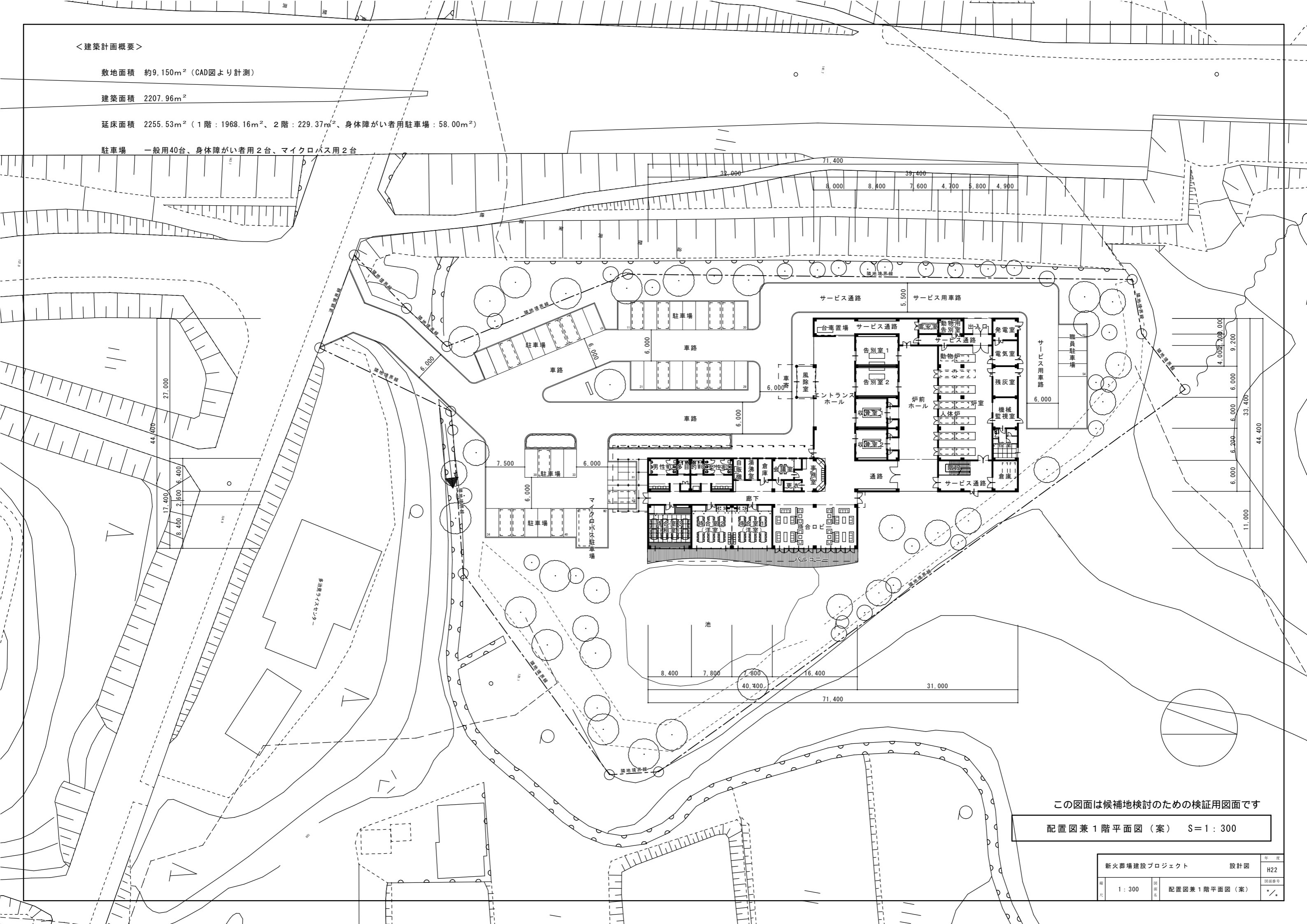
< 建築計画概要 >

敷地面積 約9,150m² (CAD図より計測)

建築面積 2207.96m²

延床面積 2255.53m² (1階: 1968.16m²、2階: 229.37m²、身体障がい者用駐車場: 58.00m²)

駐車場 一般用40台、身体障がい者用2台、マイクロバス用2台



この図面は候補地検討のための検証用図面です

配置図兼1階平面図(案) S=1:300

新火葬場建設プロジェクト		設計図	年度
1:300		配置図兼1階平面図(案)	H22
			図面番号
			※



＜ 建築計画概要 ＞

敷地面積 約10,060m² (CAD図より計測)
 建築面積 2207.96m²
 延床面積 2255.53m² (1階: 1968.16m²、2階: 229.37m²、身体障がい者用駐車場+58.00m²)
 駐車場 一般用39台、身体障がい者用2台、マイクロバス用2台

この図面は候補地検討のための検証用図面です

配置図兼1階平面図(案) S=1:300

新火葬場建設プロジェクト		設計図	年度
1:300	図面番号	配置図兼1階平面図(案)	H22
			図面番号
			※

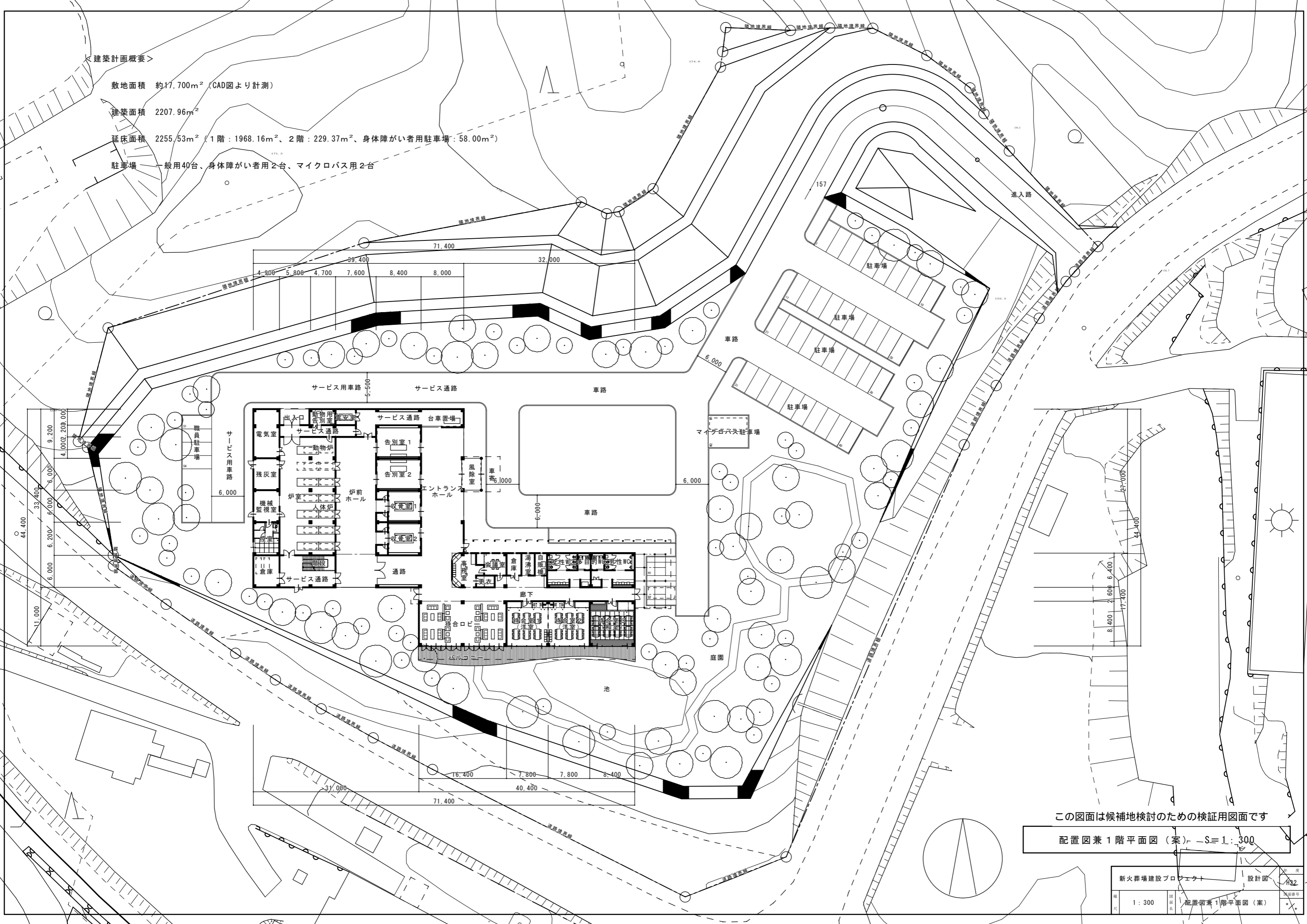
< 建築計画概要 >

敷地面積 約17,700m² (CAD図より計測)

建築面積 2207.96m²

延床面積 2255.53m² (1階: 1968.16m²、2階: 229.37m²、身体障がい者用駐車場: 58.00m²)

駐車場 一般用40台、身体障がい者用2台、マイクロバス用2台



この図面は候補地検討のための検証用図面です

配置図兼 1階平面図 (案) - S=1:300

新火葬場建設プロジェクト		設計図	図番
縮尺	1:300	図面名	配置図兼 1階平面図 (案)
作成		設計者	H22
校核		校核者	

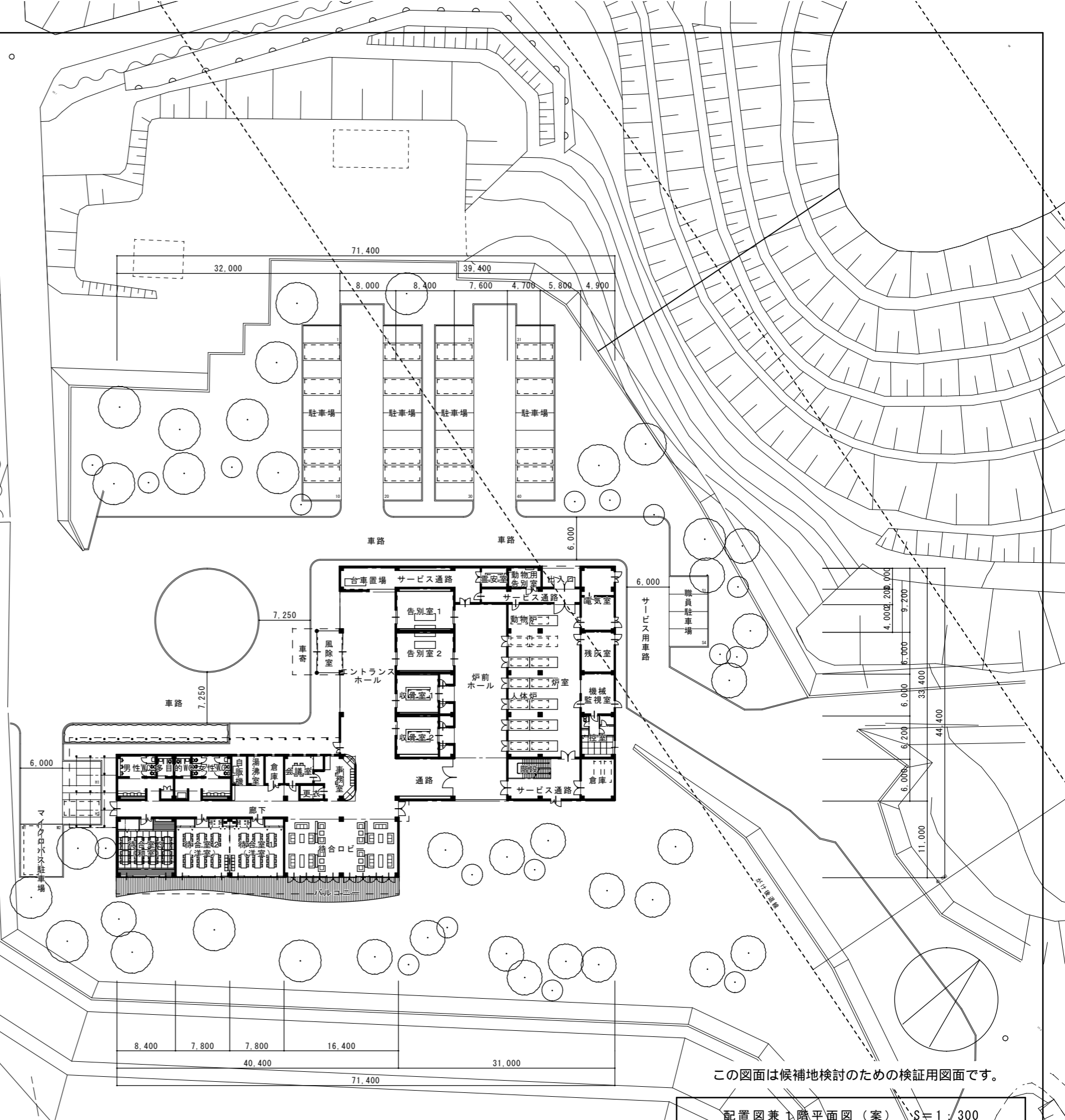
< 建築計画概要 >

敷地面積 約****m² (CAD図より計測)

建築面積 2207.96m²

延床面積 2255.53m² (1階: 1968.96m²、2階: 229.37m²、身体障がい者用駐車場: 58.00m²)

駐車場 一般用40台、身体障がい者用2台、マイクロバス用2台



この図面は候補地検討のための検証用図面です。

配置図兼1階平面図(案) S=1:300

新火葬場建設プロジェクト		設計図	年度
1:300		配置図兼1階平面図(案)	H22
縮尺	原案	図面番号	※