

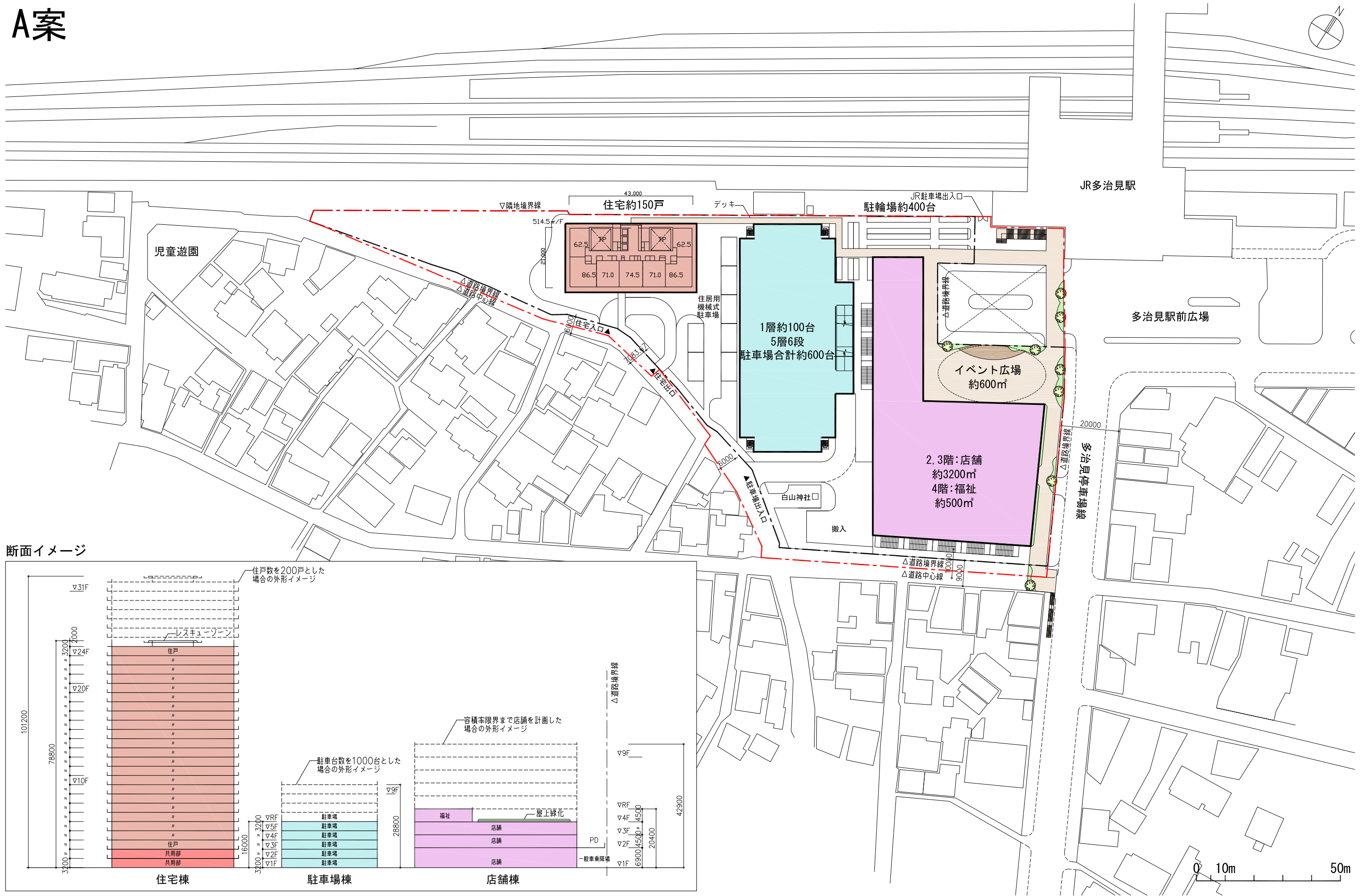
多治見駅南地区再開発基本計画

概略施設計画

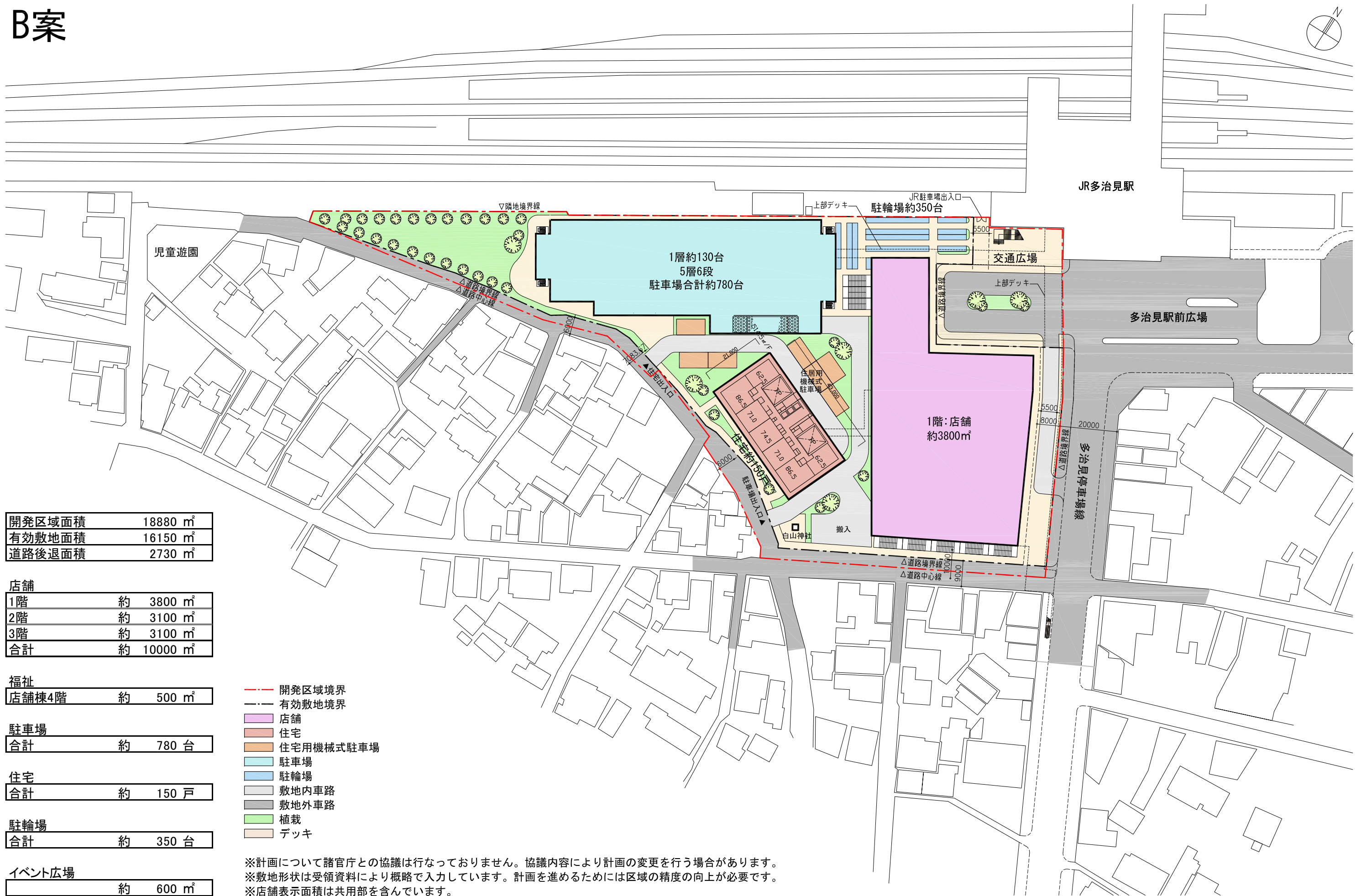
施設計画試案概要（試案A、試案B）

※ 基本計画時点での試案（概略施設計画）であるため、確定した内容ではなく今後の調査等により変更されます。

A案



B案



開発区域面積	18880 m ²
有効敷地面積	16150 m ²
道路後退面積	2730 m ²

店舗	
1階	約 3800 m ²
2階	約 3100 m ²
3階	約 3100 m ²
合計	約 10000 m ²

福祉	
店舗棟4階	約 500 m ²

駐車場	
合計	約 780 台

住宅	
合計	約 150 戸

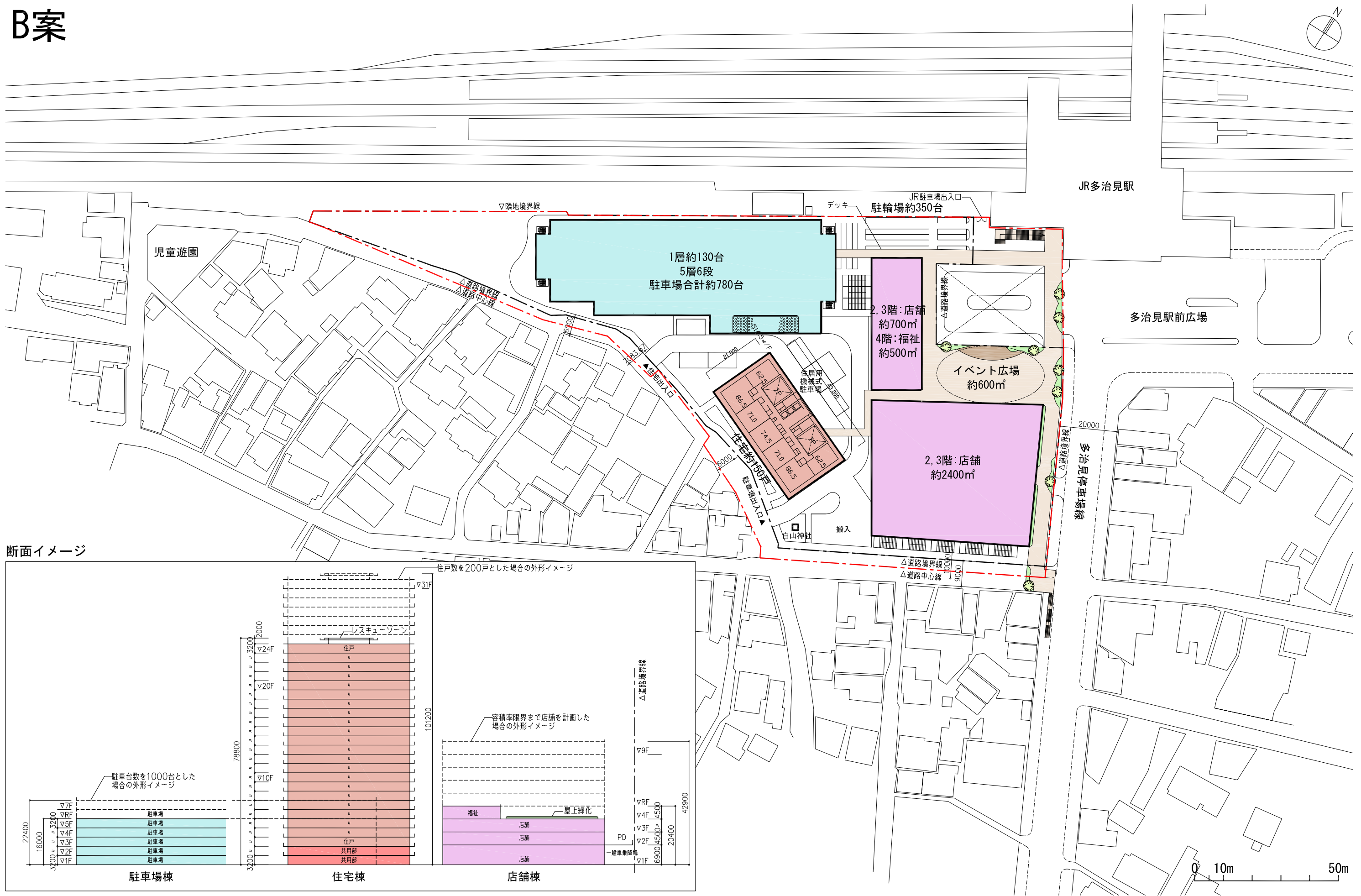
駐輪場	
合計	約 350 台

イベント広場	
	約 600 m ²

- 開発区域境界
- 有効敷地境界
- 店舗
- 住宅
- 住宅用機械式駐車場
- 駐車場
- 駐輪場
- 敷地内車路
- 敷地外車路
- 植栽
- デッキ

※計画について諸官庁との協議は行なっておりません。協議内容により計画の変更を行う場合があります。
 ※敷地形状は受領資料により概略で入力しています。計画を進めるためには区域の精度の向上が必要です。
 ※店舗表示面積は共用部を含んでいます。

B案



断面イメージ

