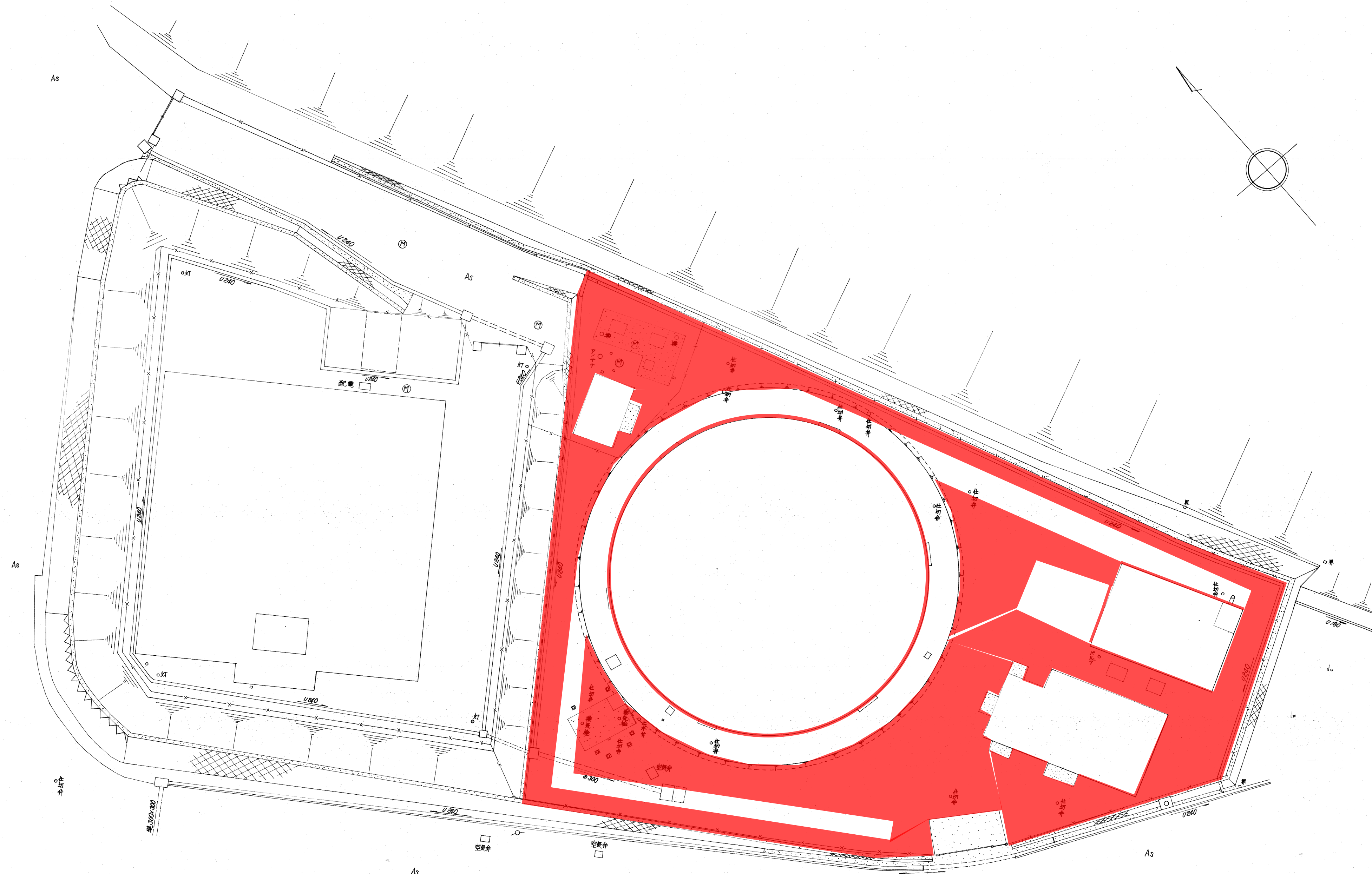
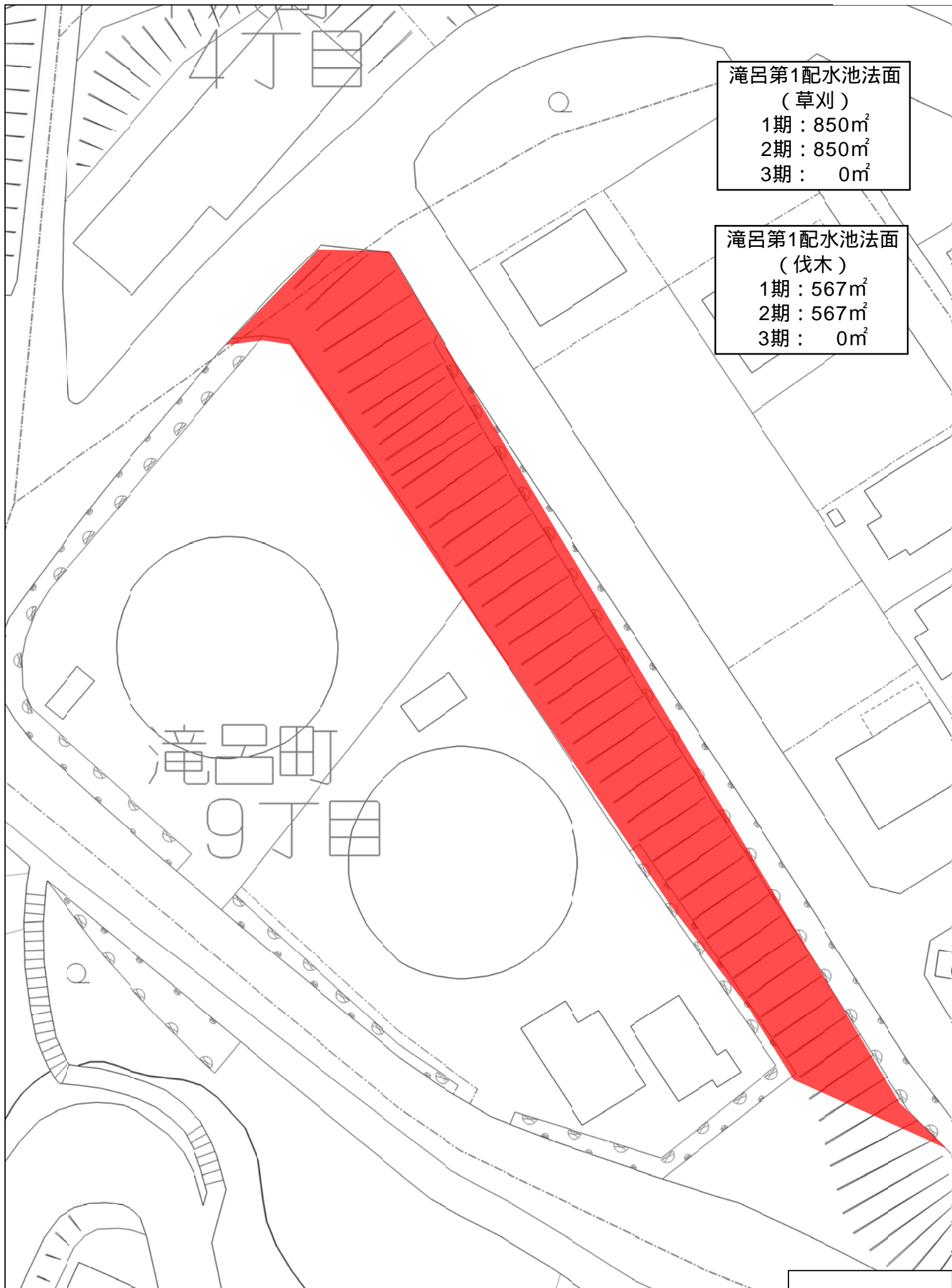


滝呂配水池平面図 $S=1/200$

昭和52年5月19日測量

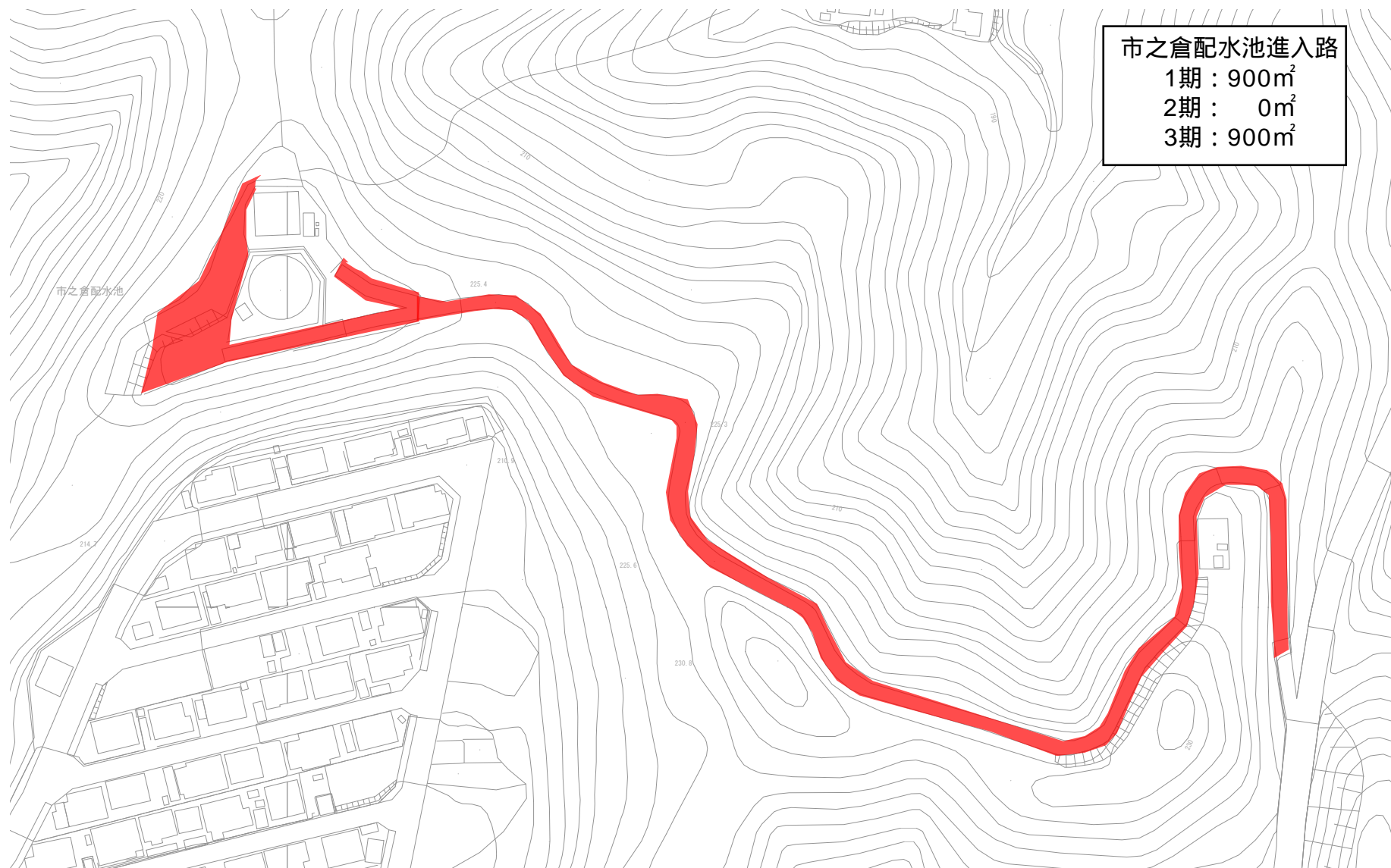
滝呂第1配水池
1期：468m²
2期：468m²
3期：468m²





滝呂第1配水池法面
(草刈)
1期 : 850m²
2期 : 850m²
3期 : 0m²

滝呂第1配水池法面
(伐木)
1期 : 567m²
2期 : 567m²
3期 : 0m²

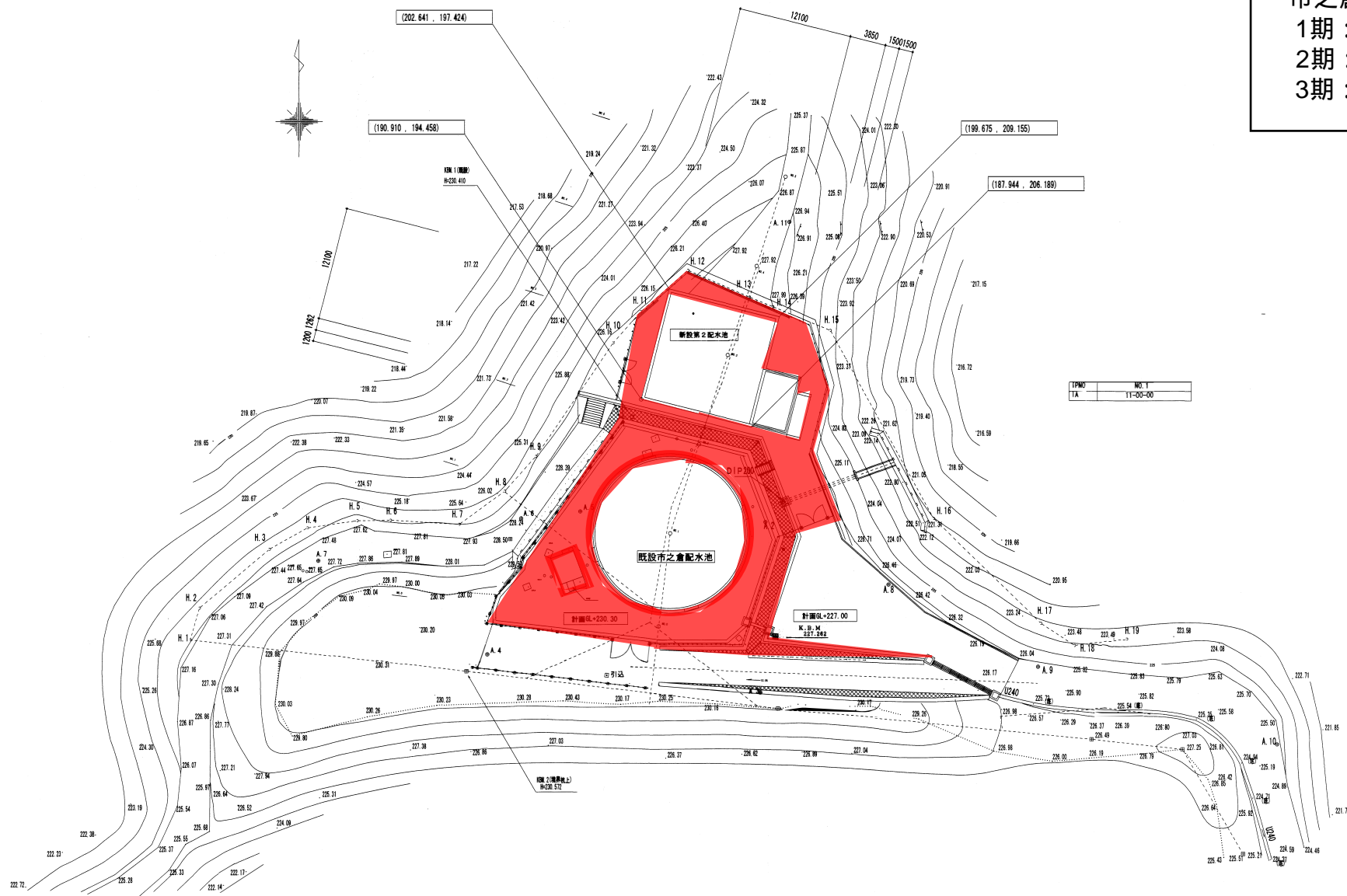


市之倉配水池

1期： 0m²

2期： 200m²

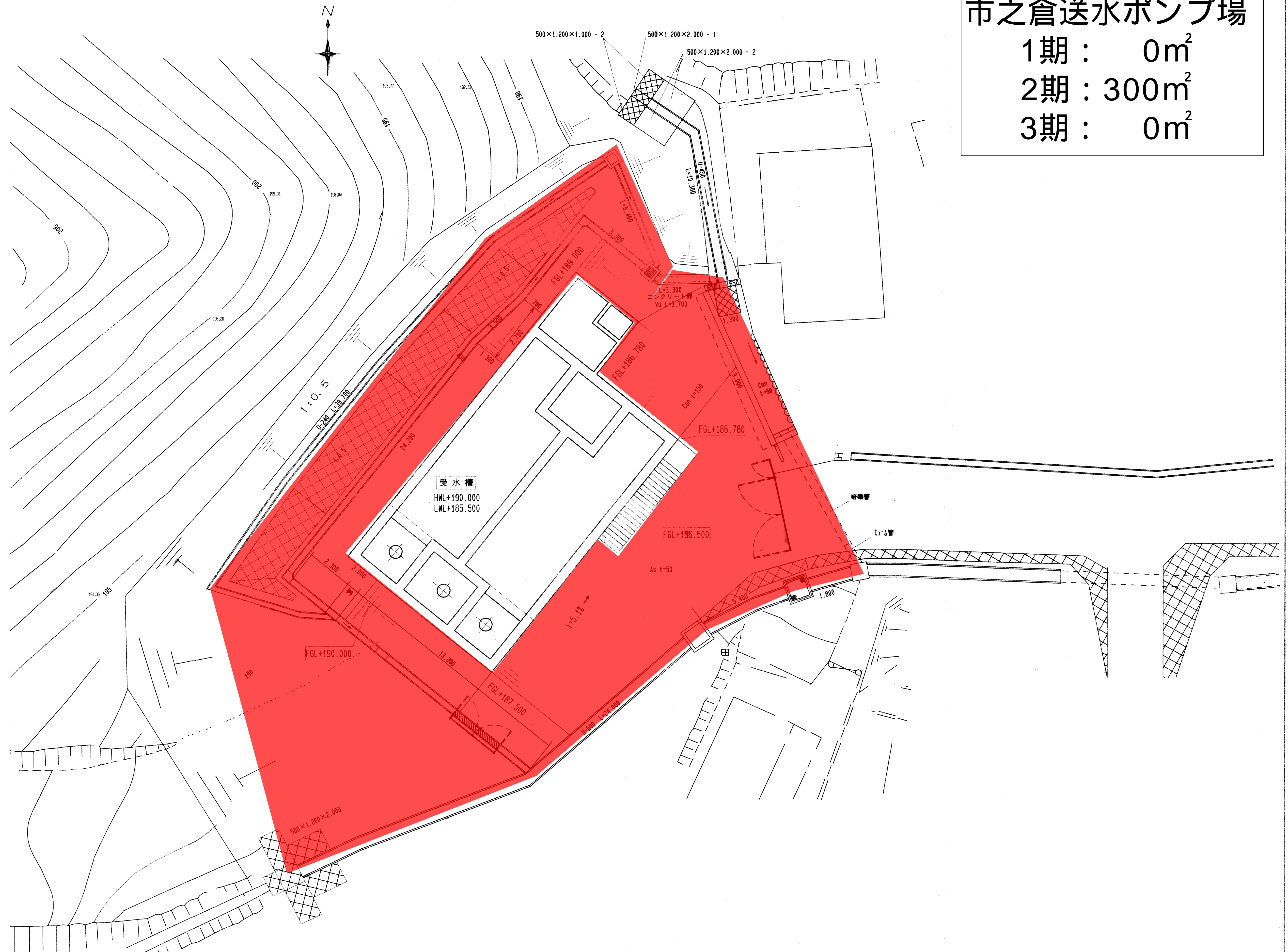
3期： 0m²

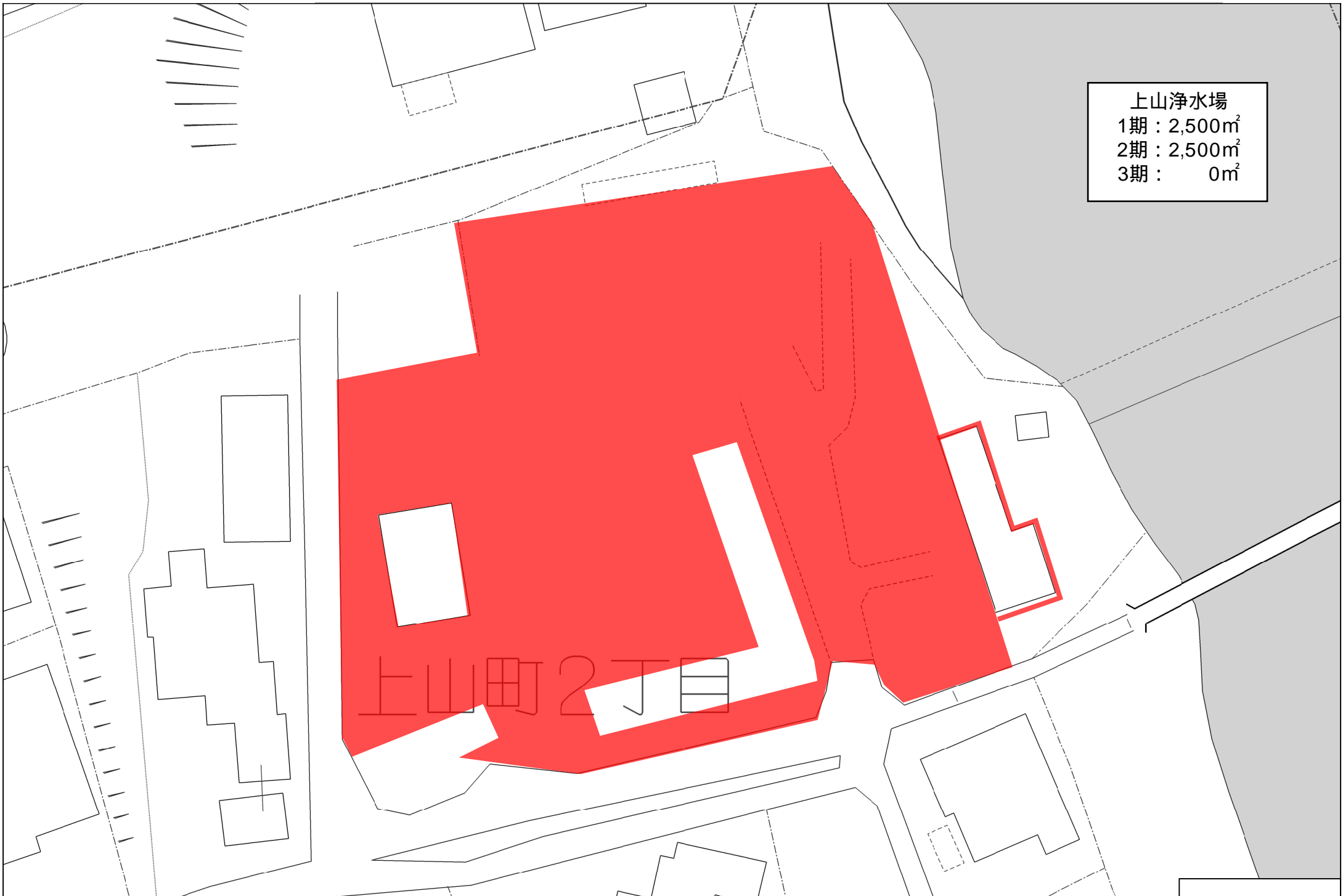


場内一般面図

市之倉送水ポンプ場

1期： 0m²
2期： 300m²
3期： 0m²





上山浄水場
1期：2,500m²
2期：2,500m²
3期： 0m²

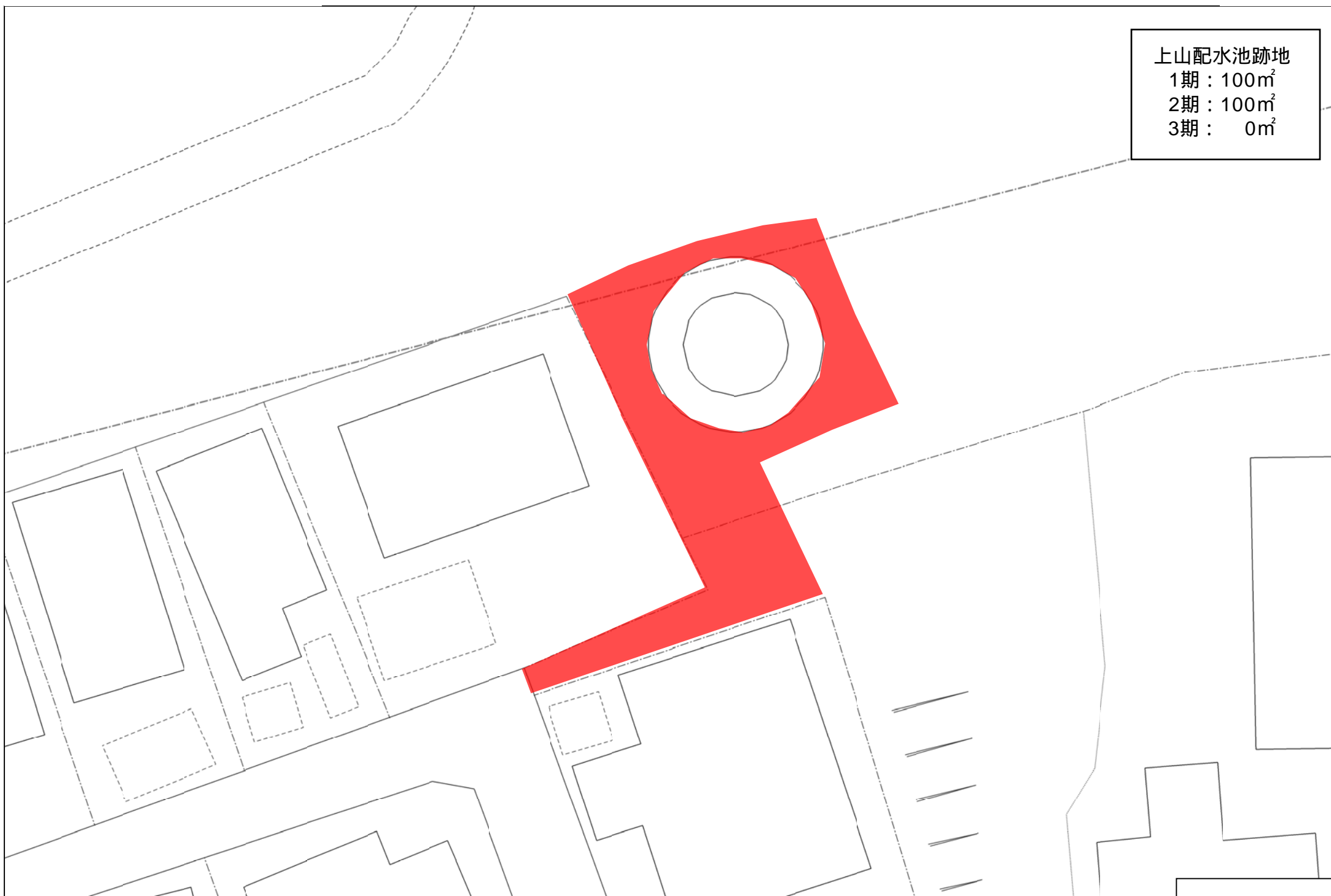
上山町2丁目

上山配水池跡地

1期：100m²

2期：100m²

3期： 0m²



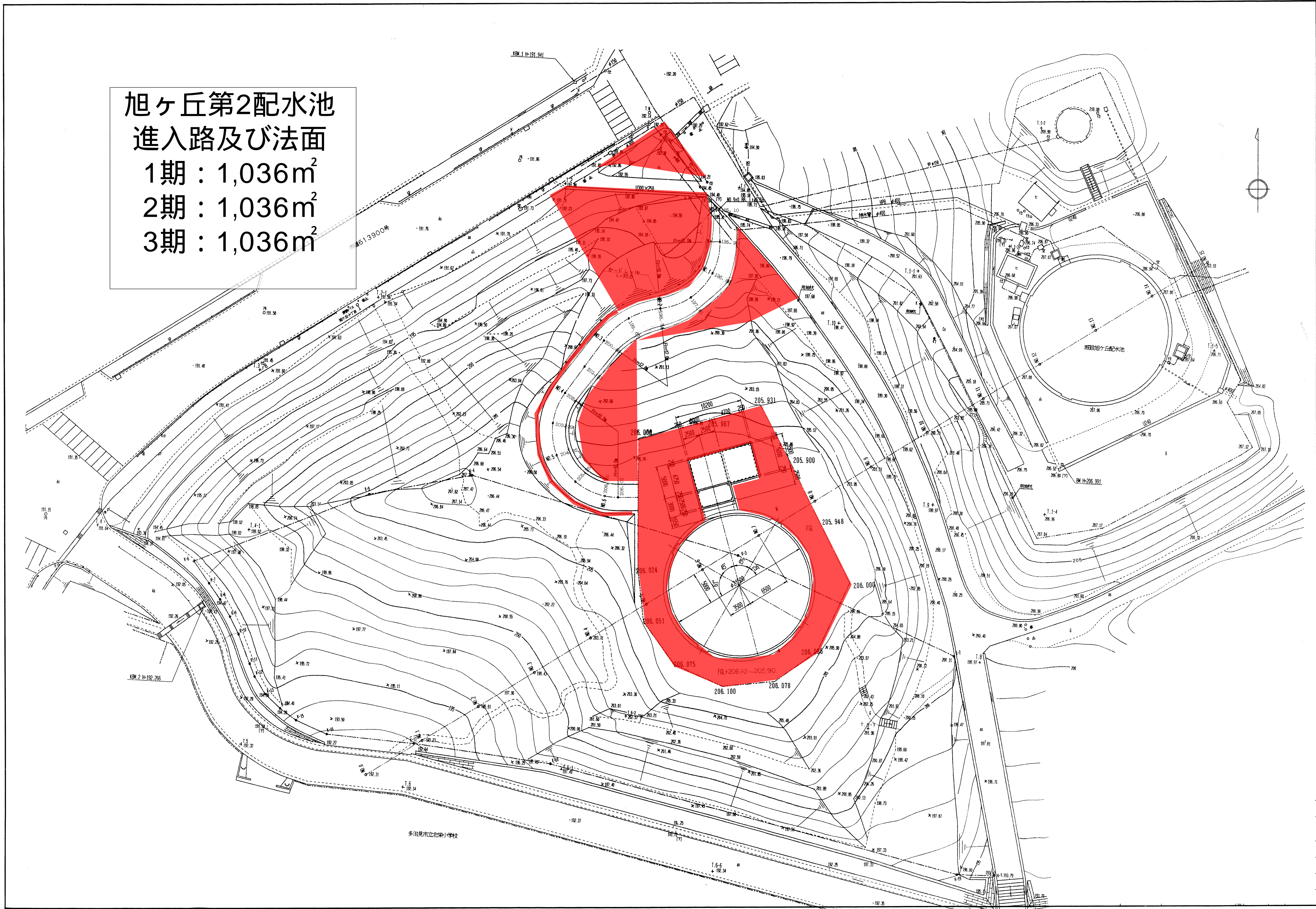
小名田東配水池

1期：3,721m²

2期：3,721m²

3期：0m²

旭ヶ丘第2配水池
進入路及び法面
1期：1,036m²
2期：1,036m²
3期：1,036m²



笠原高区配水池

1期：2,561m²

2期：2,561m²

3期：0m²

笠原町滅菌室
東濃用水道

東濃用水道
笠原受水池

浄水場 平面図 S-1:200

笠原低区配水池

1期 : 3,180m²

2期 : 3,180m²

3期 : 3,180m²

