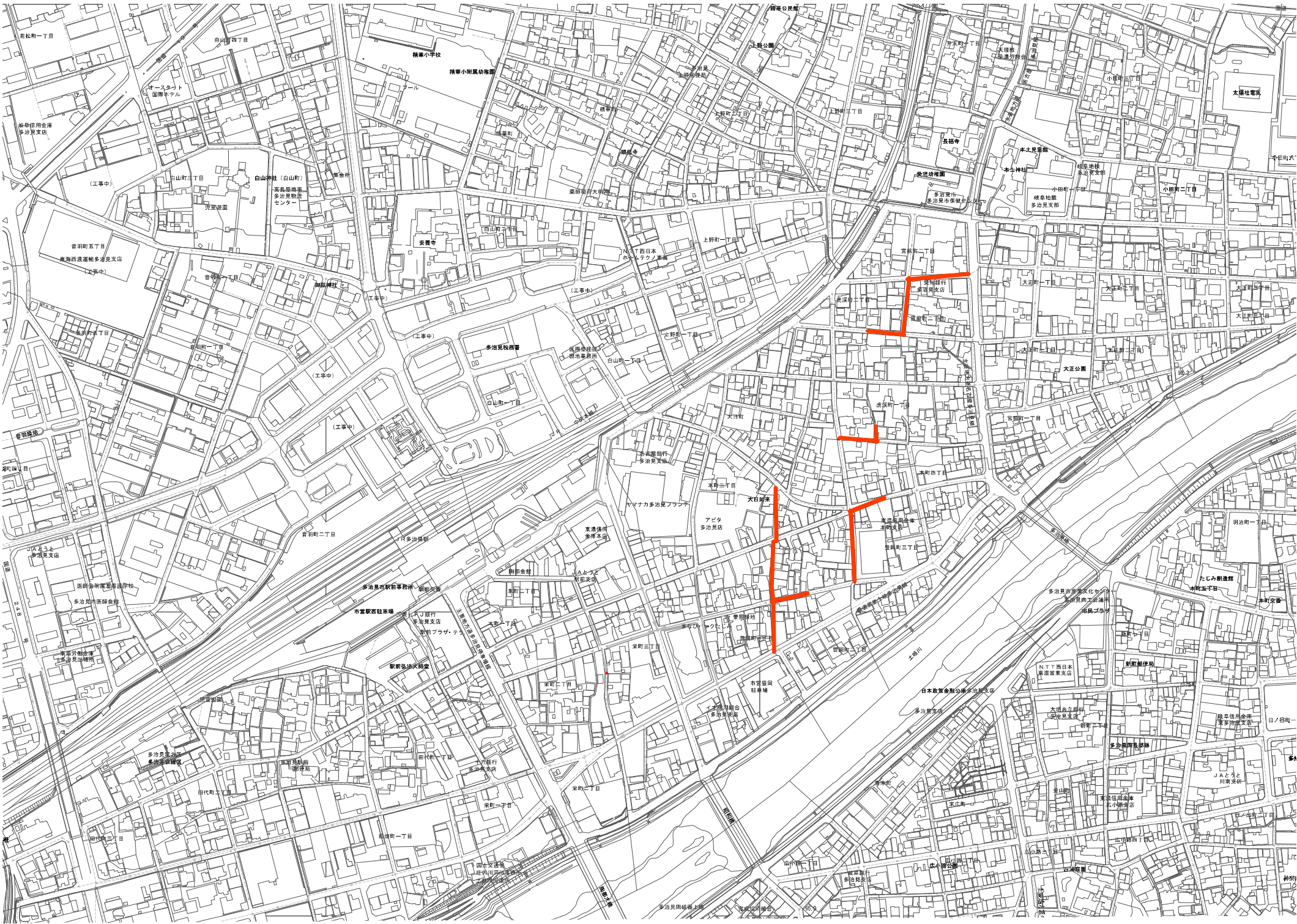
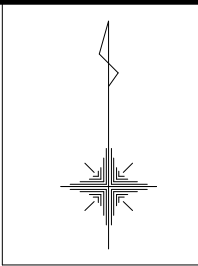
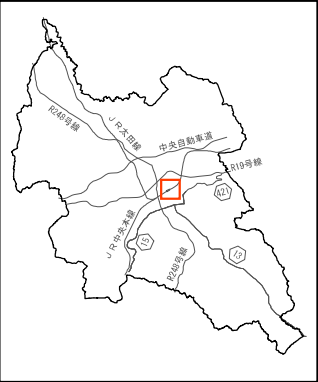


位置図・系統図 S=1:2,500



位置図

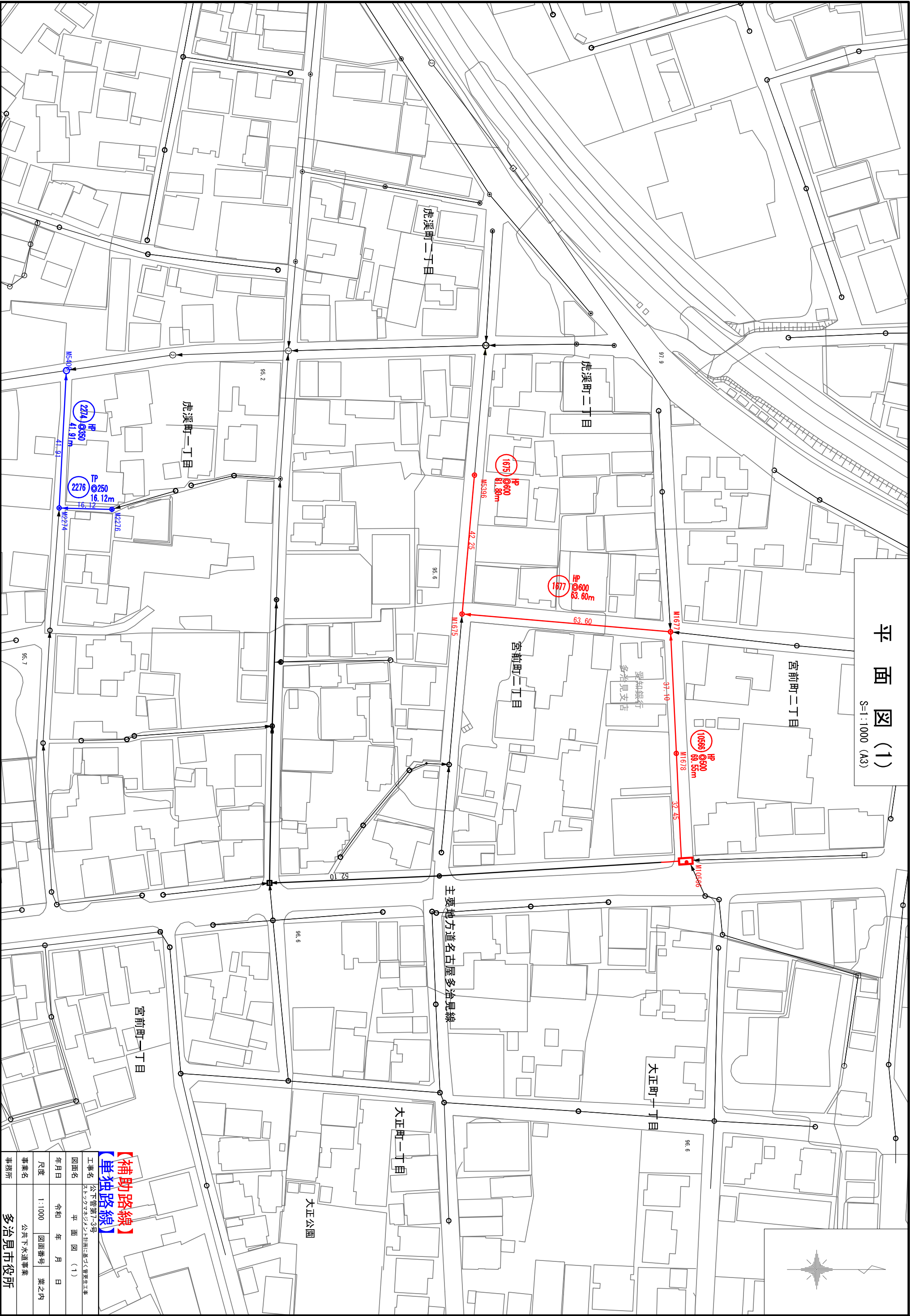


凡 例	
記 号	名 称
	計画管渠
	既設管渠

工事名	公下管第7-3号 ストックマネジメント計画に基づく管更生工事		
図面名	位 置 図・系 統 図		
年月日	令和	年	月 日
尺度	1:2500	図面番号	葉之内
事業名	公共下水道ストックマネジメント事業		
事務所	多治見市役所		

平面図 (1)

S=1:1000 (A3)



主要地方道名古屋多治見線

虎溪町二丁目

虎溪町二丁目

宮前町二丁目

宮前町二丁目

大正町一丁目

大正町一丁目

大正公園

虎溪町一丁目

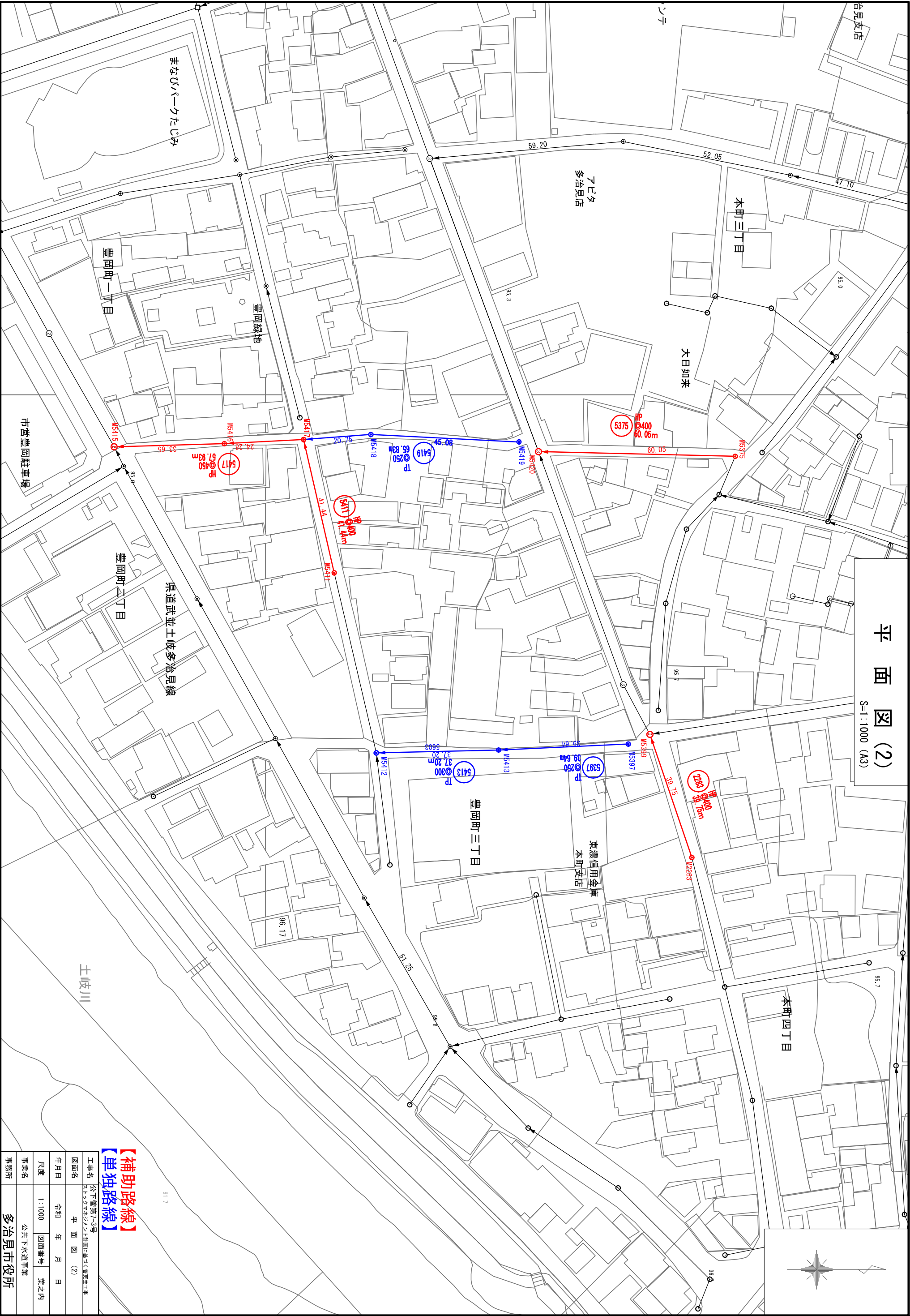
宮前町一丁目

【補助路線】
【単独路線】

工事名	公下管第7-3号 スマートフォン設置区画整備工事				
図面名	平 面 図 (1)				
年月日	令和	年	月	日	
尺度	1:1000	図面番号	業之内		
事業名	公共下水道事業				
事務所	多治見市役所				

平面図 (2)

S=1:1000 (A3)

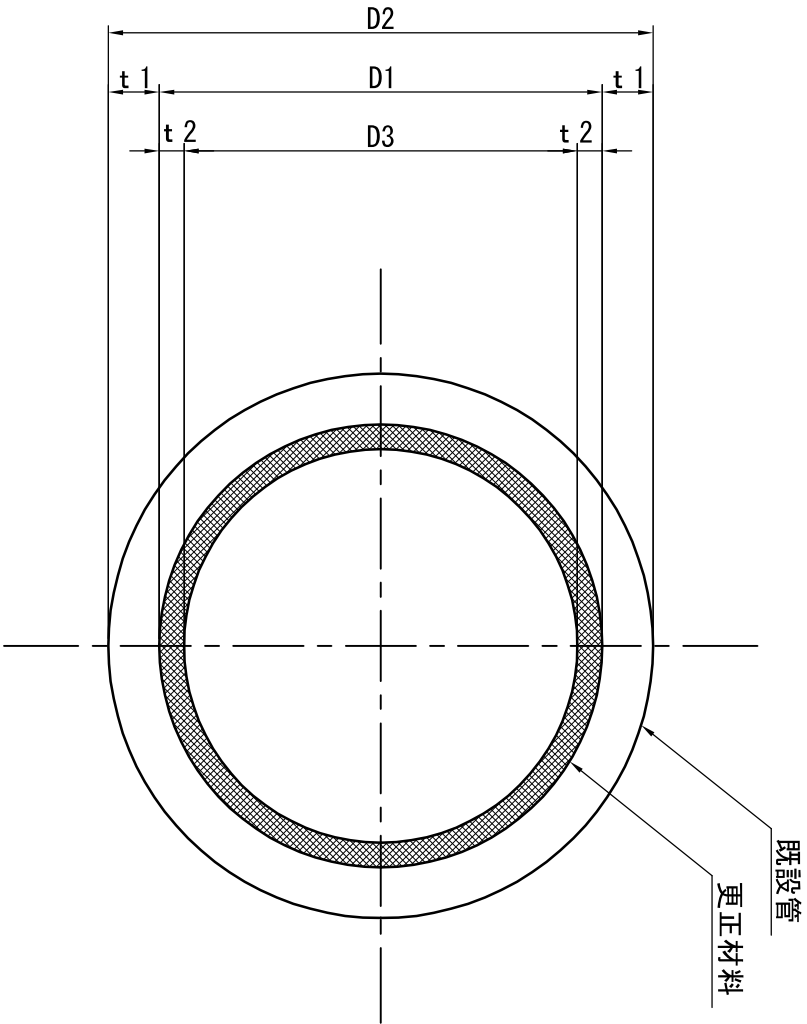


【補助路線】
【単独路線】

工事名	公下(管第7-3号)ストックマネジメント計画に基づく管更生工事				
図面名	平 面 図 (2)				
年月日	令和	年	月	日	
尺度	1:1000	図面番号	葉之内		
事業名	公共下水道事業				
事務所	多治見市役所				

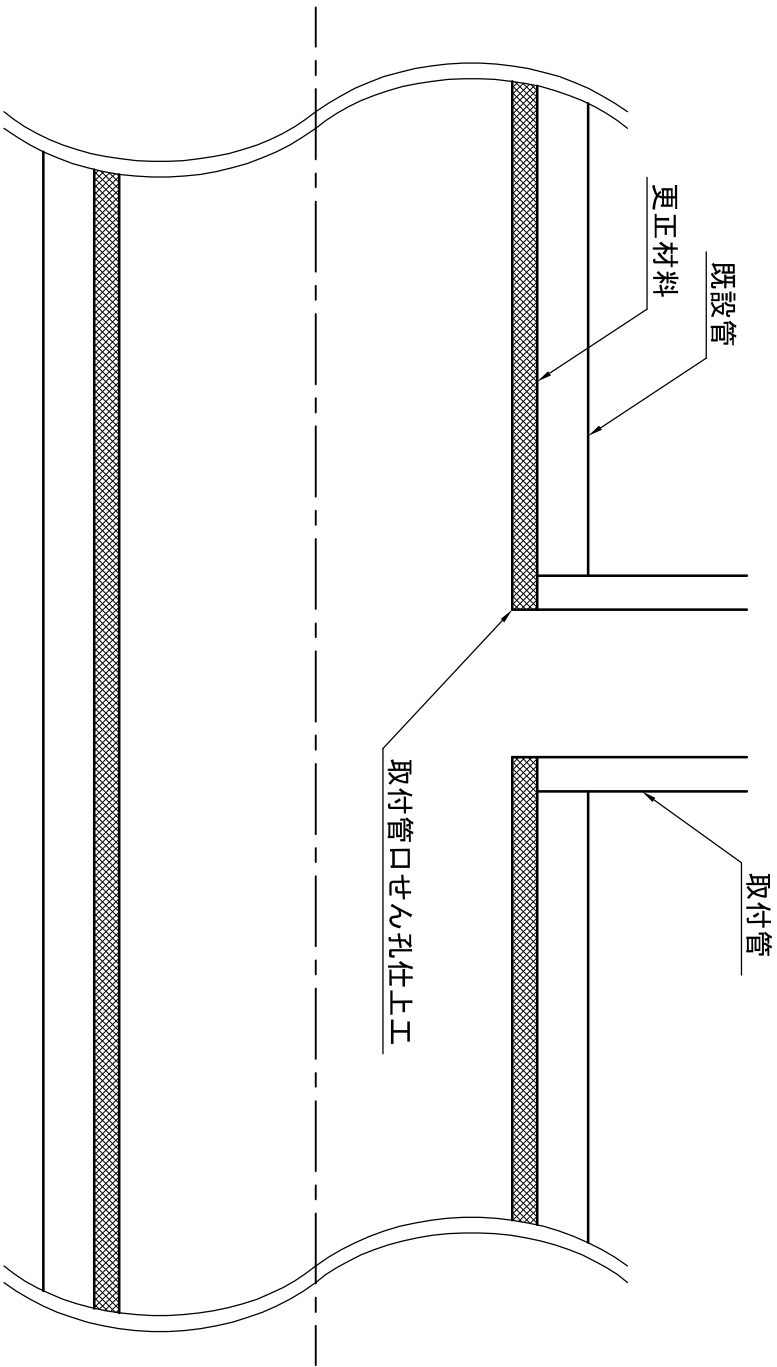
管きょ更生工標準構造図

標準断面図



既 設 管				更 生 管	
管径	内径 D1 (mm)	管厚 t 1 (mm)	外径 D2 (mm)	管厚 t 2	内径 D3
φ 150	150	19	188	7.0mm以下	136mm以上
φ 200	200	23	246	9.0mm以下	182mm以上
φ 250	250	26	302	11.5mm以下	227mm以上
φ 300	300	29	358	14.0mm以下	272mm以上
φ 350	350	32	414	16.0mm以下	318mm以上
φ 400	400	35	470	19.0mm以下	362mm以上

取付管部詳細図



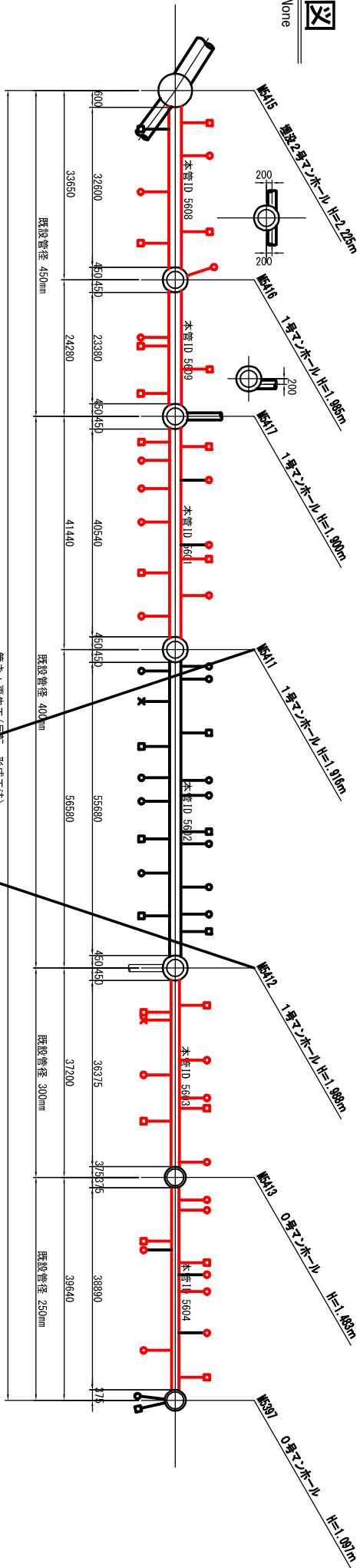
既設管管種 H P JSWAS A-1

既 設 管				更 生 管	
管径	内径 D1 (mm)	管厚 t 1 (mm)	外径 D2 (mm)	管厚 t 2 (mm)	内径 D3 (mm)
φ 150	150	26	252	7.0mm以下	136mm以上
φ 200	200	27	254	9.0mm以下	182mm以上
φ 250	250	28	306	11.5mm以下	227mm以上
φ 300	300	30	360	14.0mm以下	272mm以上
φ 350	350	32	414	16.3mm以下	318mm以上
φ 400	400	35	470	19.0mm以下	362mm以上
φ 450	450	38	526	21.0mm以下	408mm以上
φ 500	500	42	584	23.0mm以下	454mm以上
φ 600	600	50	700	28.0mm以下	544mm以上
φ 700	700	58	816	32.5mm以下	635mm以上

工事名	公営管第1-3号 ストロークマネジメント計画に基づく管更生工事		
図面名	管きょ更生工標準構造図		
年月日	令和7年度		
尺度	None	図面番号	葉之内
事業名	公共下水道事業		
事務所	多治見市役所		

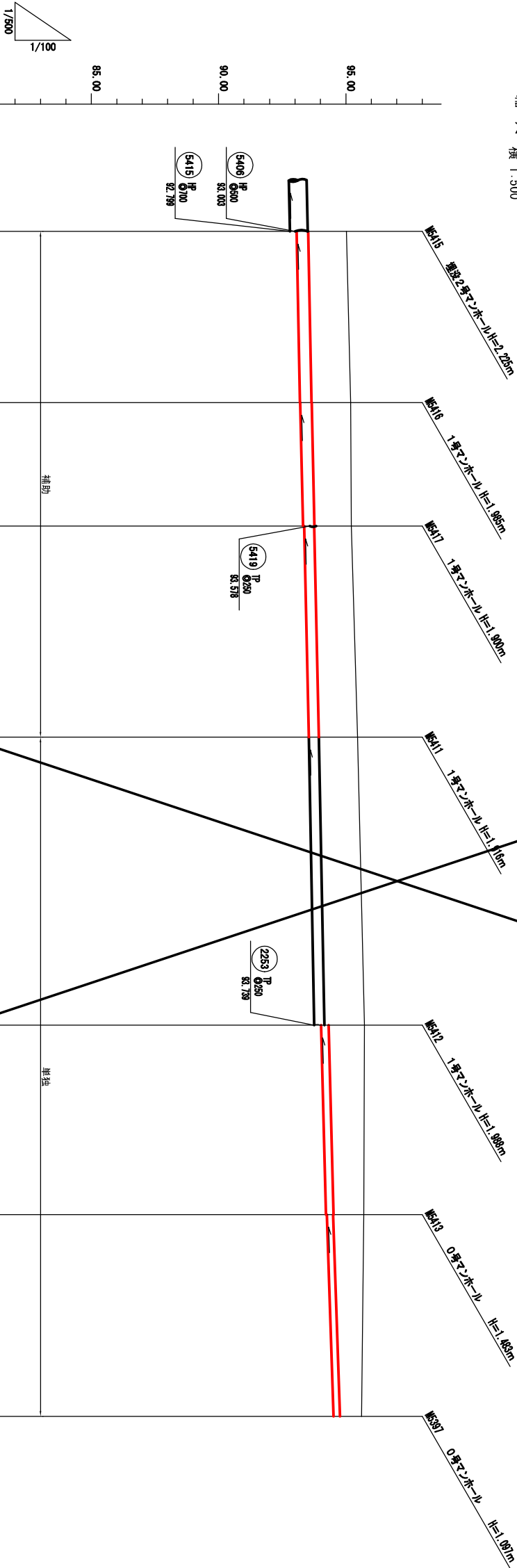
路線説明図

縮 尺 None

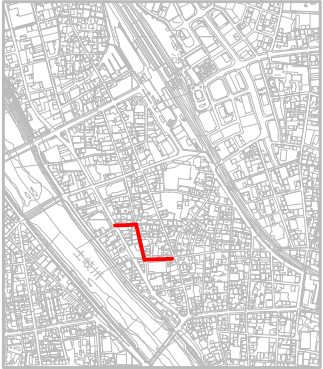


縦断面図

縮 尺 縦 1:100
横 1:500



路線番号							
勾配		4.0%	4.3%	4.5%	3.7%	5.2%	6.7%
土被り	1.47	1.50 1.49	1.41 1.42	1.48 1.48	1.54 1.37	1.15 1.17	0.82
人孔深	2.225	1.985	1.900	1.916	1.988	1.483	1.097
管底高	93.065	93.198 93.208	93.313 93.358	93.544 93.545	93.757 94.025	94.220 94.253	94.520
地盤高	95.02	95.18	95.21	95.46	95.73	95.70	95.62
追加距離	0.00	33.65	57.93	99.37	155.95	193.15	232.79
区間距離	0.00	33.65	24.28	41.44	56.58	37.20	39.64
測点	M5415	M5416	M5417	M5411	M5412	M5413	M5397



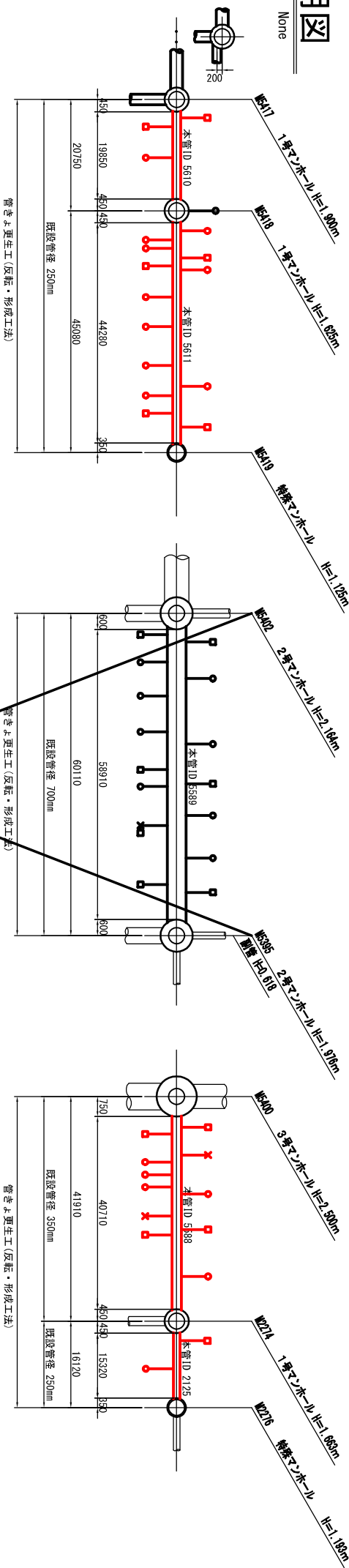
管記号表

5417	5411	5412	5413
5397			

工事名	公下管第1-3号 スマートフォン設置計画に基づく管更生工事		
図面名	路線説明・縦断面図1		
年月日	令和7年度		
尺度	図示	図面番号	業之内
事業名	公共下水道事業		
事務所	多治見市役所		

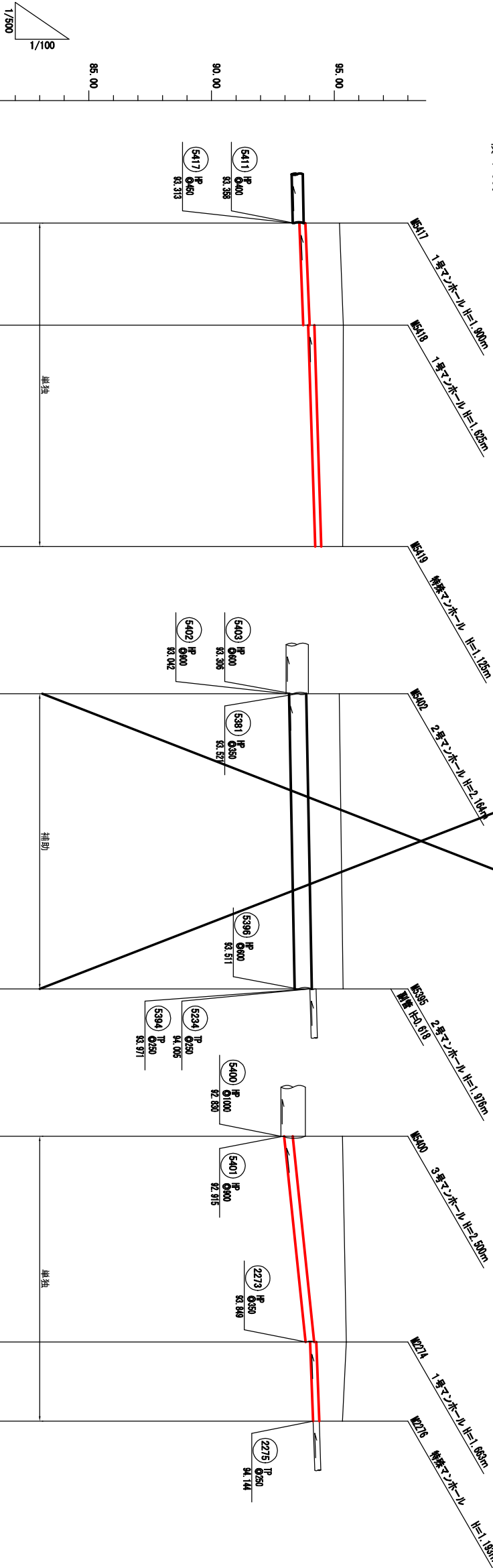
路線説明図

縮 尺 None

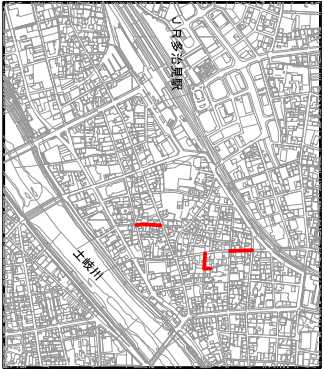


縦断面図

縮 尺 縦 1:100
横 1:500



路 線 番 号		DL=80.00		DL=80.00		DL=80.00	
勾 配		8.0%		6.3%		3.8%	
土 被 り		1.36		1.35 1.15		0.85	
人 孔 深		1.900		1.625		1.125	
管 底 高		93.578 93.939		93.744 93.939		94.221	
地 盤 高		95.21		95.37		95.35	
追 加 距 離		0.00		20.75		65.83	
区 間 距 離		0.00		20.75		45.08	
測 点		M5417		M5418		M5419	



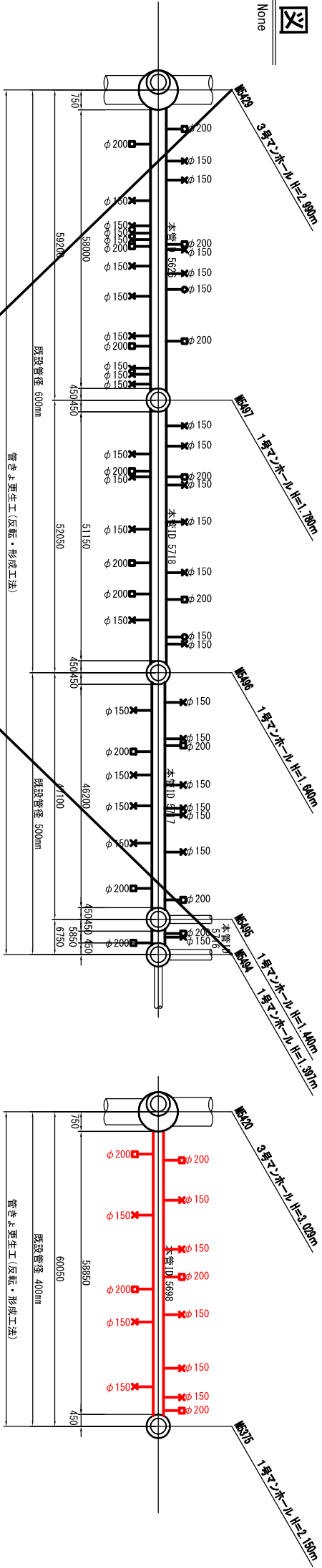
管 記 号 表

5419	5395	2274	2276

工事名	公下管第1-3号		
図面名	スナップショット計画に添づく管更生工事		
年月日	令和7年度		
尺度	図示	図面番号	業之内
事業名	公共下水道事業		
事務所	多治見市役所		

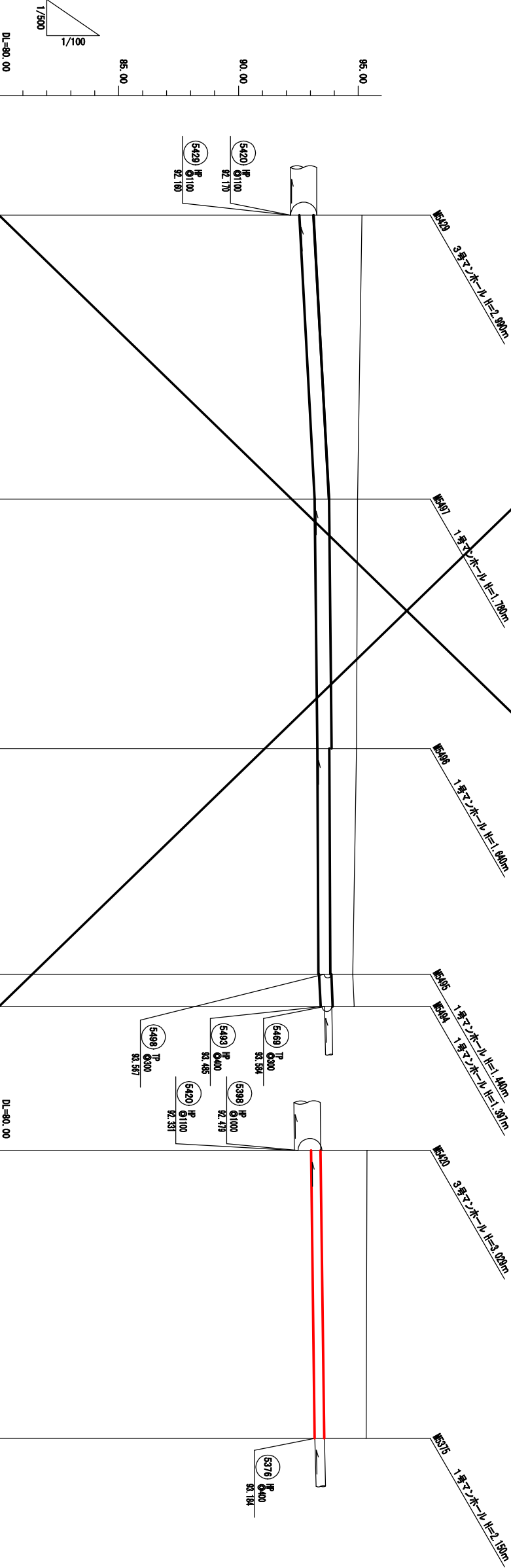
路線説明図

縮尺 None

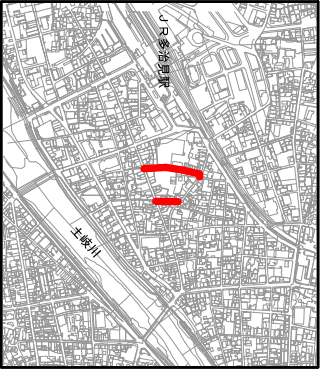


縦断面図

縮尺 縦 1:100
横 1:500



測点	M5429	M5497	M5496	M5495	M5494	M5420	M5375
区間距離	0.00	59.20	52.05	47.10	6.75	0.00	60.05
追加距離	0.00	59.20	111.25	158.35	165.10	0.00	60.05
地盤高	95.150	94.960	94.923	94.767	94.826	95.360	95.324
管底高	92.530	93.180 93.180	93.283 93.283	93.327 93.367	93.429	93.023	93.174
人孔深	2.990	1.780	1.640	1.440	1.397	3.028	2.150
土被り	1.97	1.13 1.13	0.99 1.10	0.90 0.86	0.86	1.90	1.72
勾配	11.0‰	2.0‰	0.9‰	8.2‰		2.5‰	
路線番号		5496 HP φ300mm 111.25m	5495 HP φ300mm 47.10m	5494 HP φ300mm 6.75m		5375 HP φ400mm 60.05m	
DL=80.00						DL=80.00	



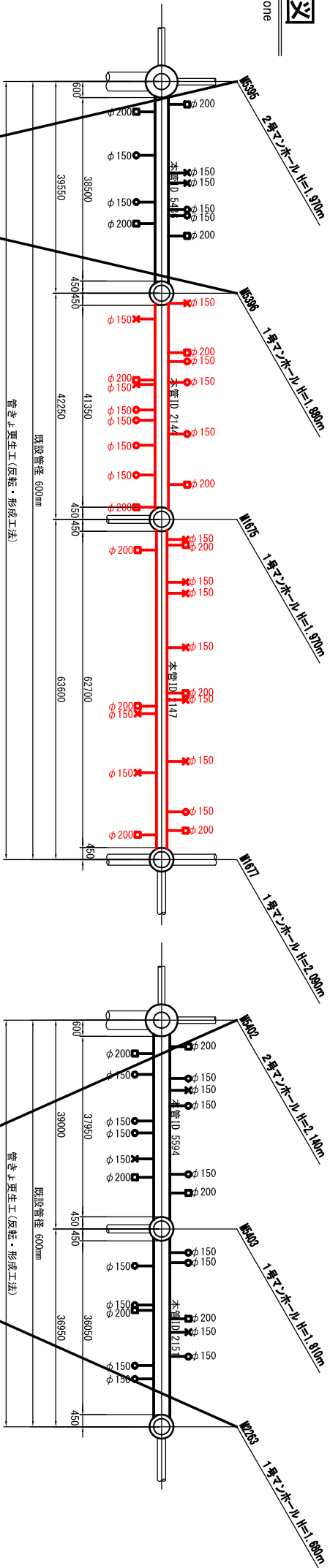
管記号表

5496	5495	5494	5375

工事名	公下管第7-3号 ストンプマシメント計画に基づく管更生工事		
図面名	路線説明・縦断面図3		
年月日	令和7年度		
尺度	図示	図面番号	業之内
事業名	公共下水道事業		
事務所	多治見市役所		

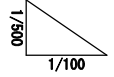
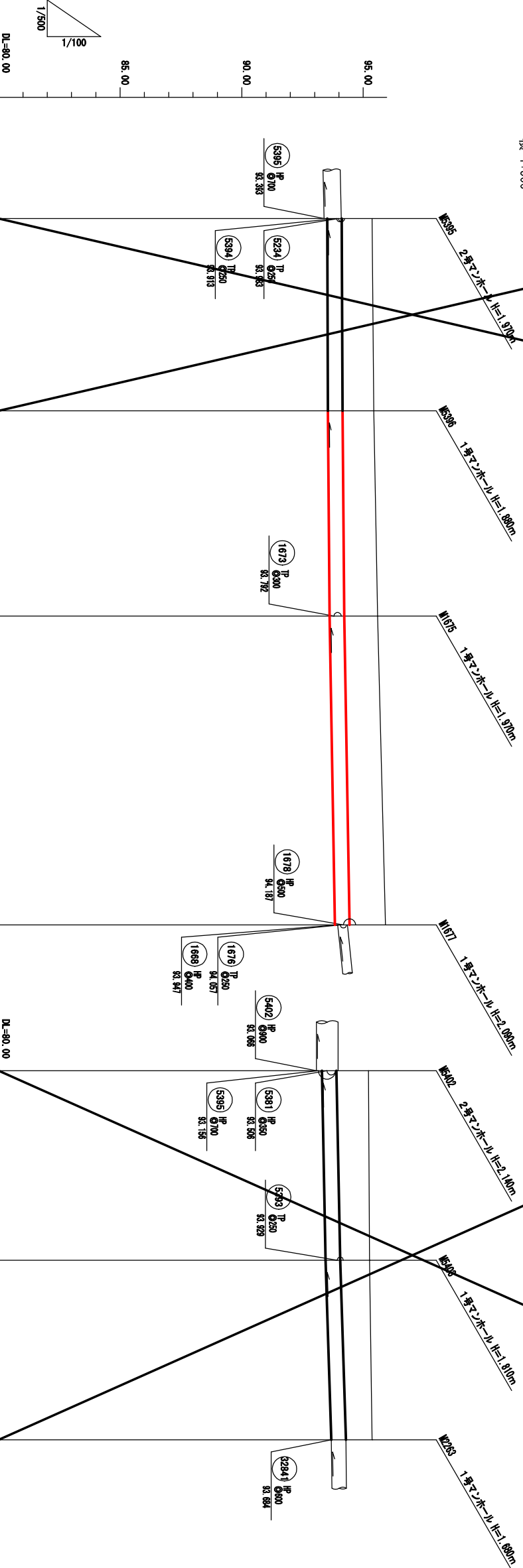
路線説明図

縮 尺 None

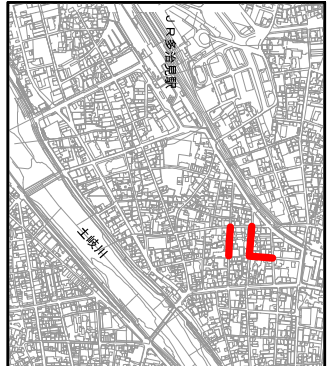


縦断面図

縮 尺 縦 1:100
横 1:500



路線番号	1675 管径φ600mm 81.80m		1677 管径φ600mm 81.80m	1677 管径φ600mm 81.80m	5403 管径φ600mm 81.80m	2263 管径φ600mm 81.80m
勾配	0.8%		1.8%	3.2%	3.9%	6.4%
土被り	1.20	1.23	1.23	1.32	1.44	1.03
人孔深	1.970	1.880	1.970	1.970	2.090	1.680
管底高	93.513	93.546	93.546	93.622	93.827	93.684
地盤高	95.363	95.426	95.592	95.917	95.206	95.364
追加距離	0.00	39.55	81.80	145.40	39.00	75.95
区間距離	0.00	39.55	42.25	63.60	39.00	36.95
測点	M5395	M5396	M1675	M1677	M5402	M2263



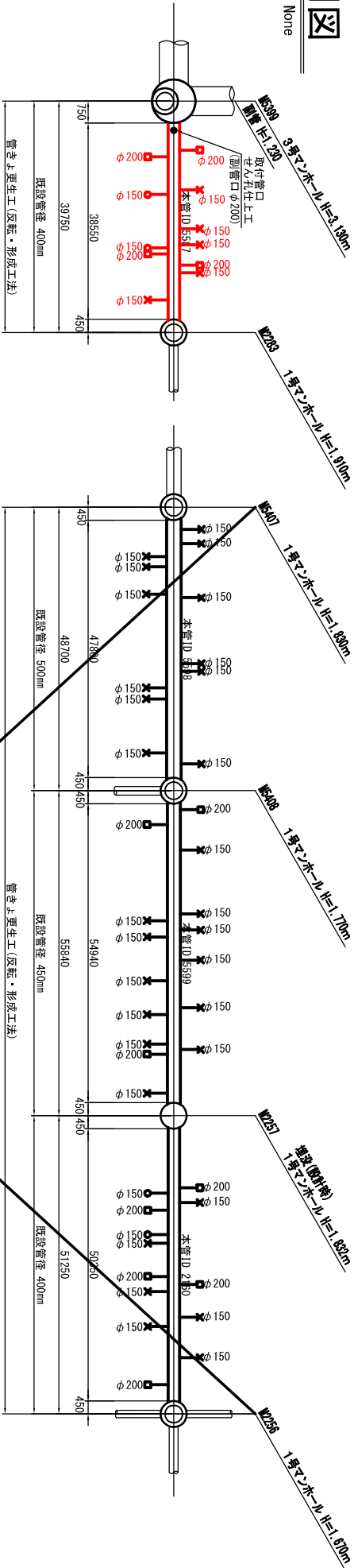
管 記 号 表

1675	1677	5403	2263

工事名	公下管第7-3号		
図面名	路線説明・縦断面図4		
年月日	令和7年度		
尺度	図示	図面番号	案之内
事業名	公共下水道事業		
事務所	多治見市役所		

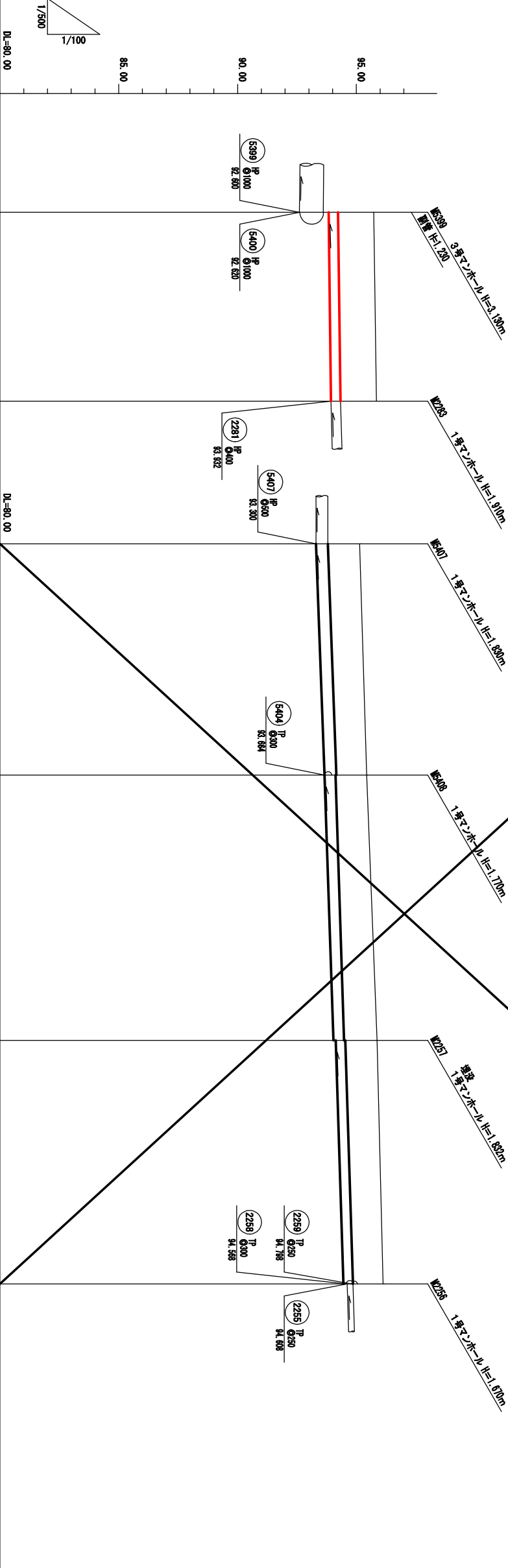
路線説明図

縮 尺 None

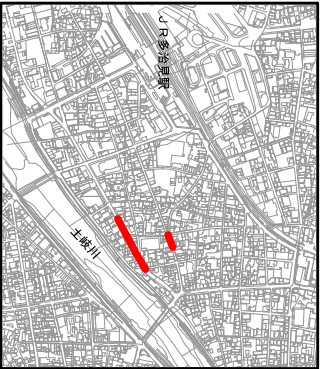


縦断面図

縮 尺 縦 1:100
横 1:500



路線番号	(2283) HP Ø100mm 82.15m			勾配	2.8%		
土被り	1.47				1.48		
人孔深	3.130				1.910		
管底高	93.830				93.932		
地盤高	95.730				95.842		
追加距離	0.00				39.75		
区間距離	0.00				39.75		
測点	M5399				M2283		



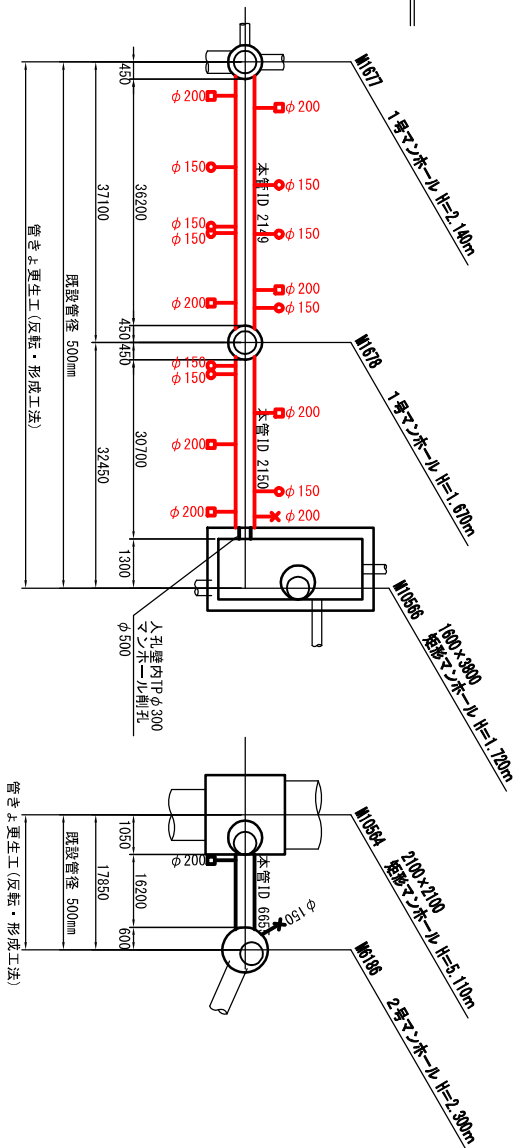
管 記 号 表

(2283)	(5408)	(2257)	(2256)

工事名	公下管新丁3号		
図面名	路線説明・縦断面図5		
年月日	令和7年度		
尺度	図示	図面番号	案之内
事業名	公共下水道事業		
事務所	多治見市役所		

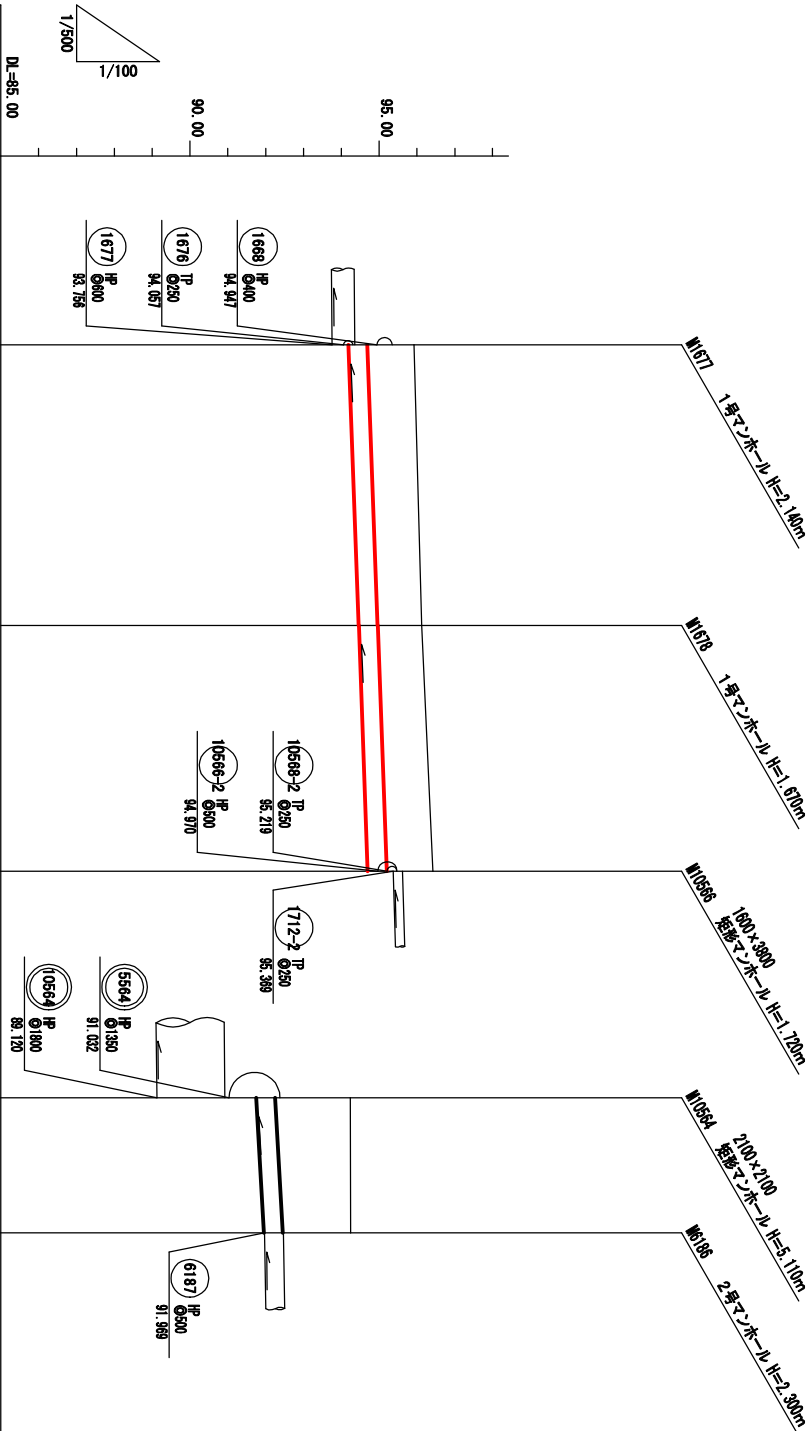
路線説明図

None



断面図

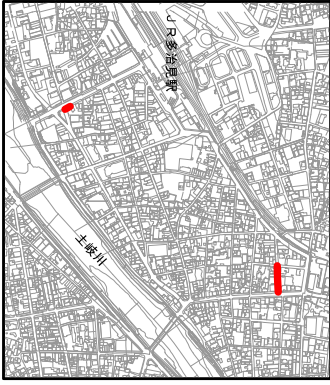
縱橫 1:100
尺 縮 1:500



路線番号			HP ⑩500mm 69.55m				HP ⑩500mm 61.86 / 17.85m		
勾配		7.3%	7.1%		11.4%				
土被り	1.19		1.13 1.12		1.18		1.95		1.76
人孔深	2.140		1.670		1.720		5.110		2.300
管底高	94.190		94.460 94.470		94.700		91.746		91.950
地盤高	95.920		96.130		96.420		94.240		94.250
追加距離	0.00		37.10		69.55		0.00		17.85
区間距離	0.00		37.10		32.45		0.00		17.85
測点	M1677		M1678		M10566		M10564		M6186

管記号表

(10568)	(6196)		



工事名	公下管第1-3号 ストロウズ・ネーム・ツリー・計画に基づく変更工事
図面名	路線説明・縦断面図⑥
年月日	令和7年度
尺度	図示
事業名	図面番号 公共下水道事業
事務所	葉之内 多治見市役所