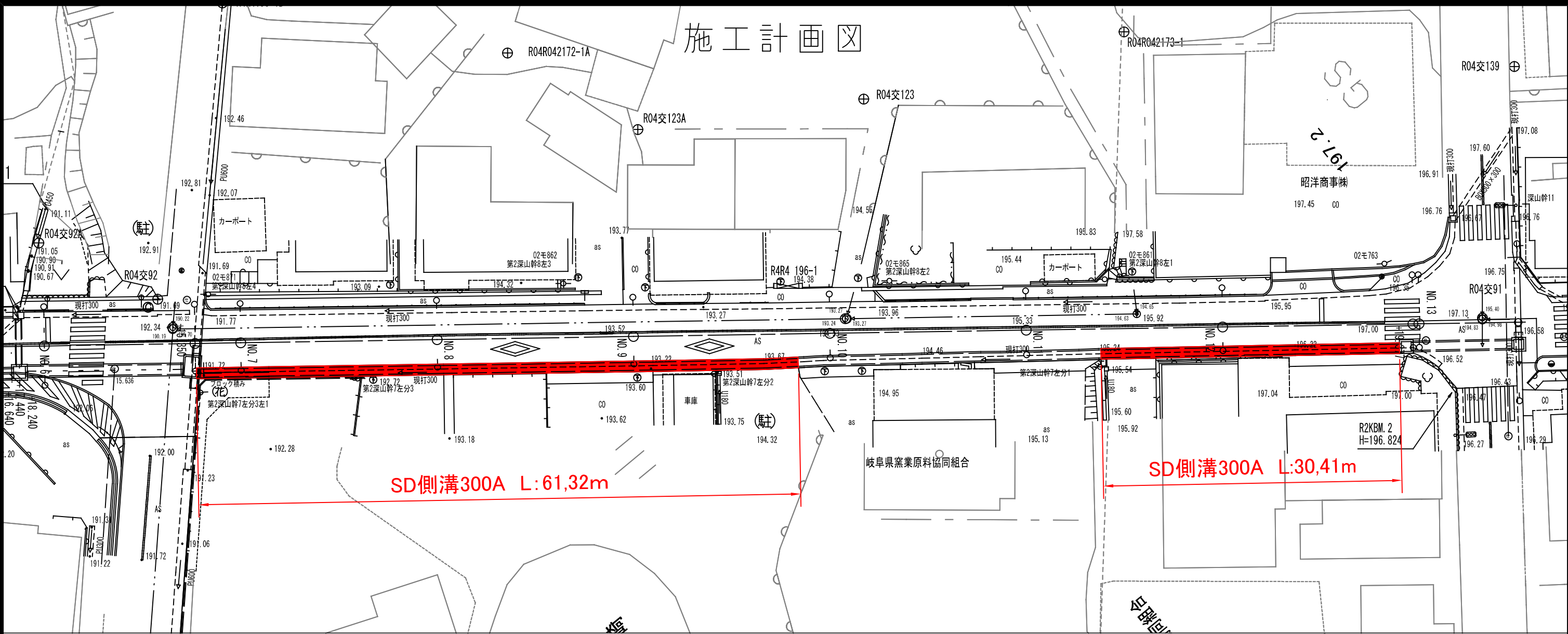


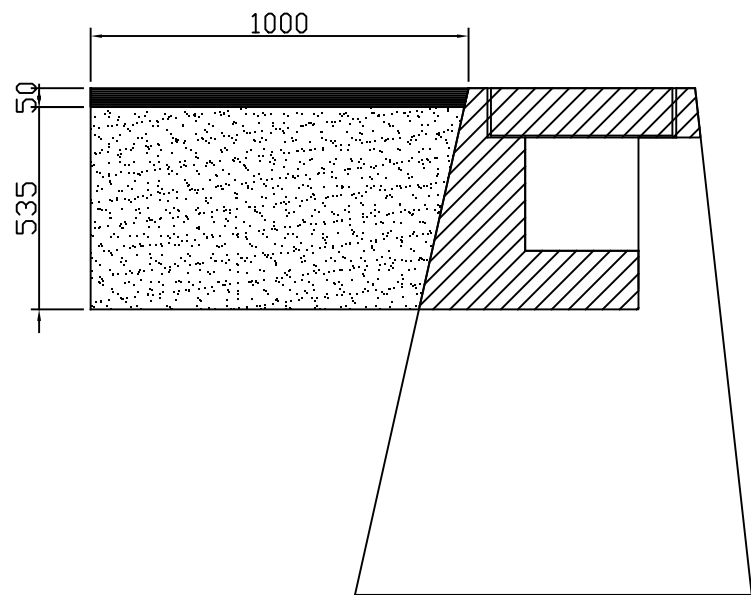
## 位置図

施工箇所

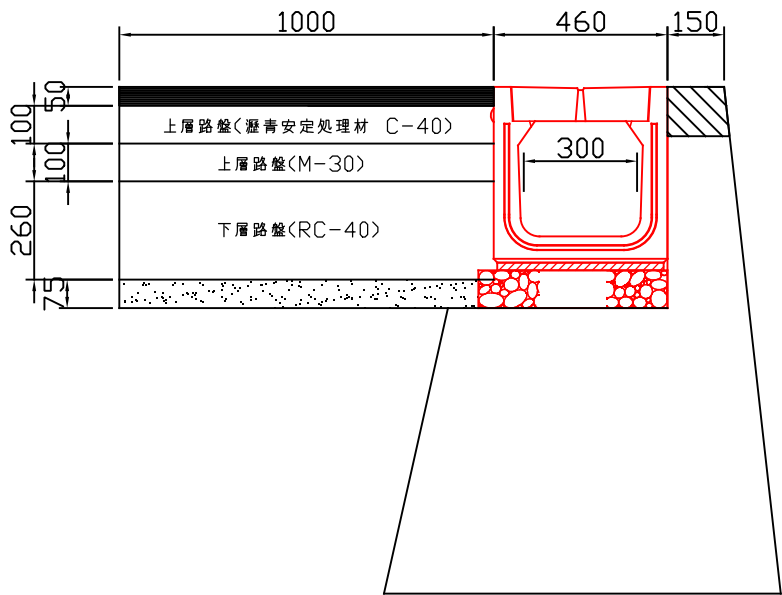
業務名/工事名			
路線・河川名等			
施工箇所名	多治見市笠原町地内		
図面の種類	平 面 図		
縮 尺	1:500	図面番号	葉之内
会 社 名			
事 務 所 名	多 治 見 市 役 所		



既設側溝断面図



SD側溝入替断面図



既設現場打ち側溝撤去					10m当り
名 称	規 格	単 位	数 量	摘 要	
AS舗装切斷	T=50mm未満	m	10.00		
AS舗装粉砕	T=50mm未満	m <sup>2</sup>	10.00		
ガラ処分	小規模土工	m <sup>3</sup>	0.50		
ガラ運搬	単位体積重量(2.40)	t	1.20		
床掘	小規模土工	m <sup>3</sup>	2.29		
残土運搬	小規模土工	m <sup>3</sup>	2.54		
CIN取壊し	鉄筋有	m <sup>3</sup>	2.32		
ガラ処分	365×998	m <sup>3</sup>	2.32		
ガラ運搬	単位体積重量(2.35)	t	5.45		

SD側溝<300A>敷設					10m当り
名 称	規 格	単 位	数 量	摘 要	
SD側溝敷設	300A×2000	本	5.00		
エコノリッド	412×95×1000	本	5.00		
基礎碎石	RC-40	m <sup>3</sup>	0.63		
コンクリート工	18-8-40BB	m <sup>3</sup>	0.21		
埋戻し	小規模土工	m <sup>3</sup>	0.75		
表層工	再生アスファルト	m <sup>2</sup>	10.00	T=50mm	
上層路盤工	M-30	m <sup>2</sup>	10.00	T=100mm	
上層路盤工	瀝青安定処理剤C-40	m <sup>2</sup>	10.00	T=100mm	
下層路盤工	RC-40	m <sup>2</sup>	10.00	T=260mm	

業務名/工事名			
路線・河川名等			
施工箇所名	多治見市笠原町地内		
図面の種類	平 面 図		
縮 尺	1:500	図面番号	葉之内
会 社 名			
事 務 所 名	多 治 見 市 役 所		