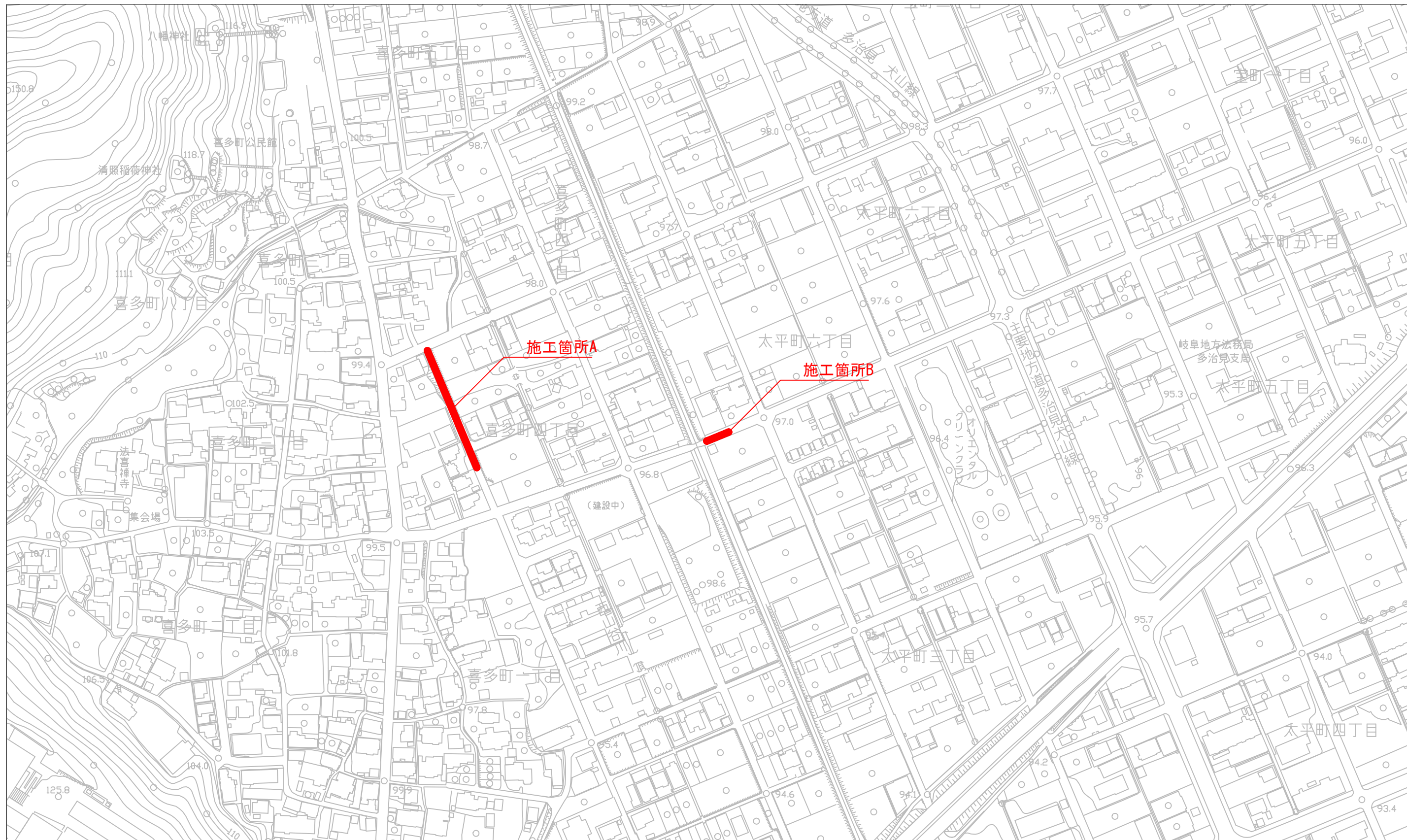
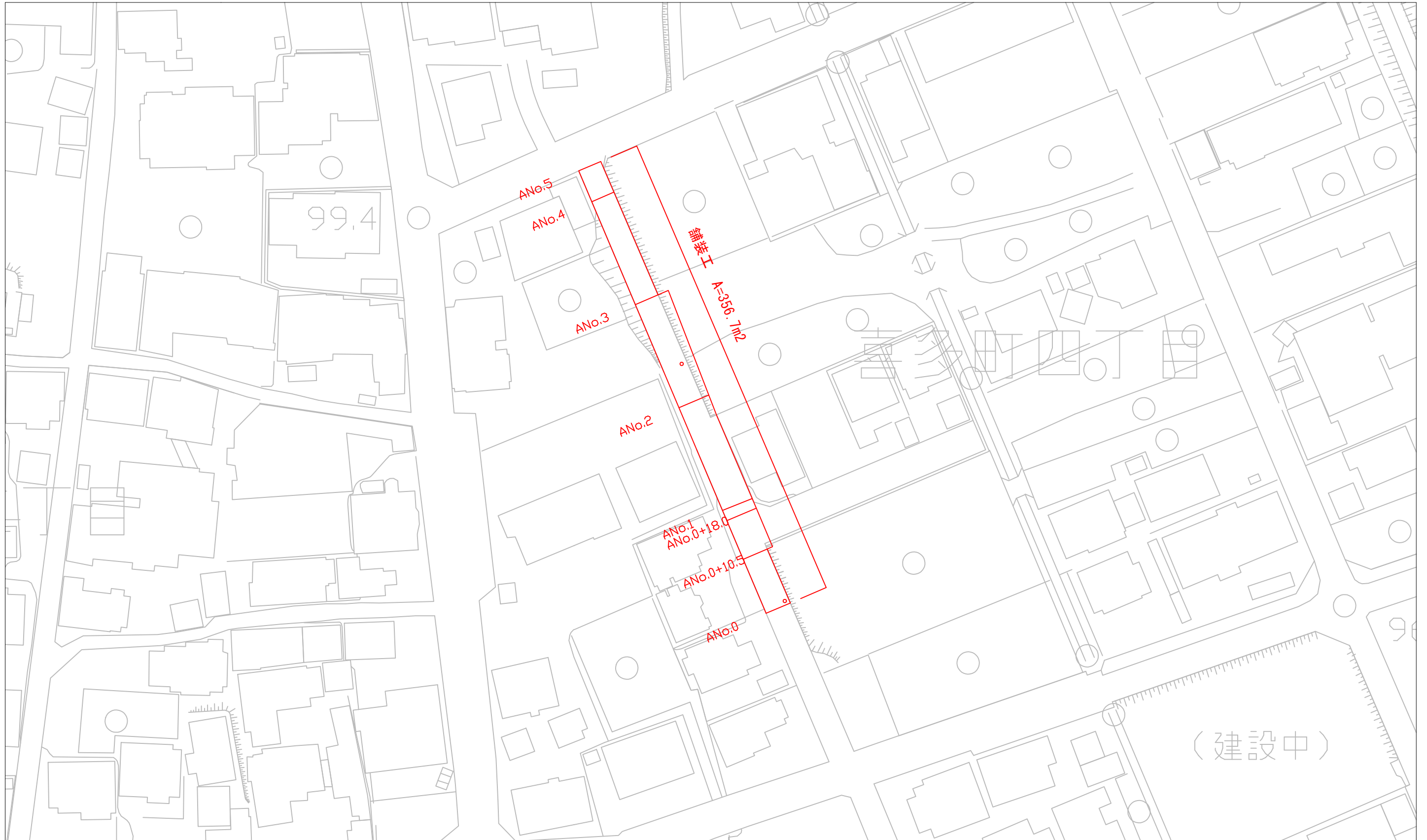


位置図



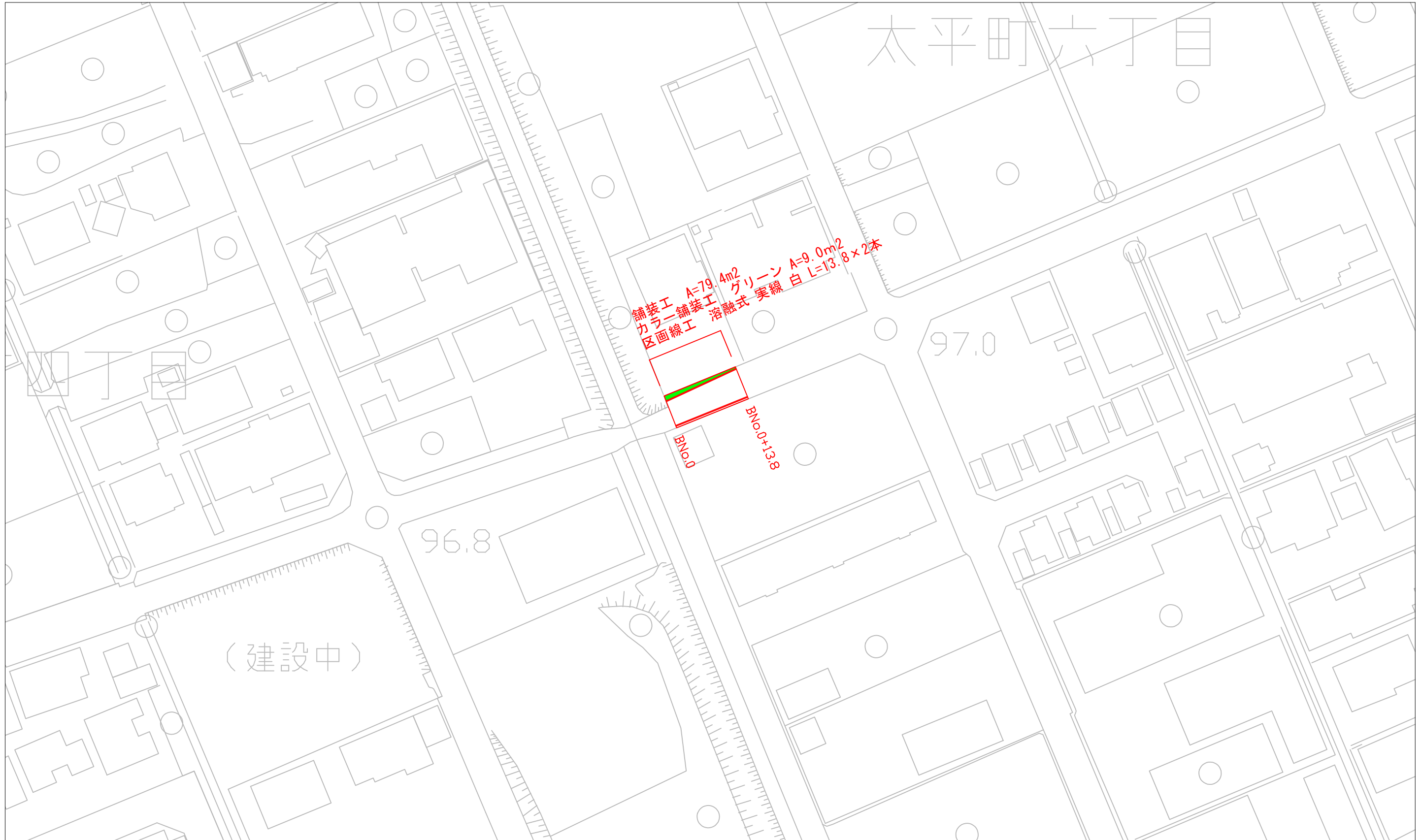
工事名	道改第6-46号 舗装整備工事		
図面名	位置図		
年月日	令和	年	月 日
尺度		図面番号	
事業名			
事務所	多治見市役所		

平面図



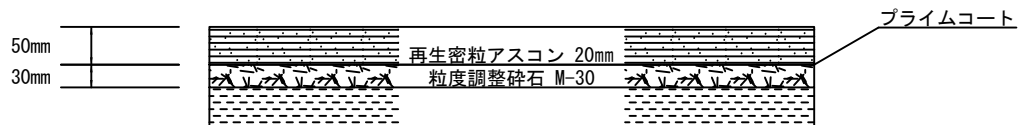
工事名	道改第6-46号 舗装整備工事		
図面名	平面図		
年月日	令和	年	月 日
尺度		図面番号	
事業名			
事務所	多治見市役所		

平 面 図



工事名	道改第6-46号 舗装整備工事		
図面名	平面図		
年月日	令和	年	月 日
尺度		図面番号	
事業名			
事務所	多治見市役所		

工事名	道改第6-46号 舗装整備工事		
図面名	展開図		
年月日	令和	年	月 日
尺度		図面番号	
事業名			
事務所	多治見市役所		



ANo. 4+6. 0

ANo. 4

3. 2

3. 2

ANo. 3

5. 2

3. 2

ANo. 2

5. 2

ANo. 1

5. 2

ANo. 0+18. 0

5. 0

ANo. 0+10. 5

5. 0

3. 8

ANo. 0

3. 4

BNo. 0+13. 8

6. 2

6. 2

BNo. 0

平 面 図