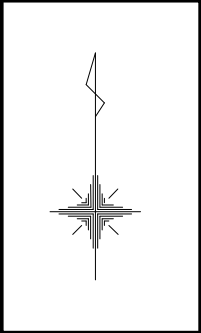




位置図
S=1:2500 (A3)



設計箇所

工事名	舗改第7号 主要幹線舗装整備工事		
図面名	位置図		
年度	令和7年		
尺度	1:2500 (A3)	図面番号	葉之内
工事場所	多治見市滝呂町地内		
事務所	多治見市役所		

平面図

S=1:1000 (A3)



東部広域水道
多治見減圧槽

集会所
児童遊園

桔梗ヶ丘

滝呂受水池

溶融式区画線
文字「通学路注意」

溶融式区画線
W=15cm L=46.0m

溶融式区画線
W=45cm L=7.8m

白実線 (外側線)

ゼブラ

NO. 2+6.0

NO. 2

溶融式区画線
W=15cm L=3.0m

白実線 (中央線)

溶融式区画線
W=15cm L=21.5m

NO. 1

NO. 0

白破線 (中央線)

滝呂町三丁目

児童遊園

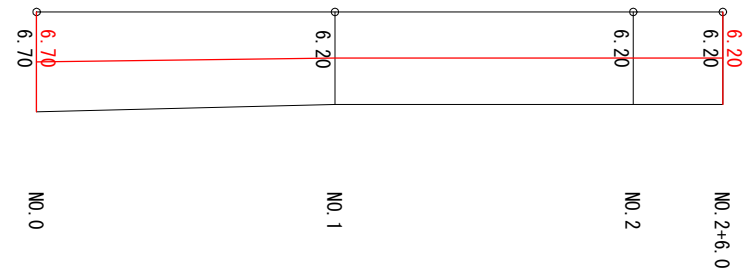
滝呂商業
協同組合

滝呂第二
配水池

工事名	舗改第7号 主要幹線舗装整備工事		
図面名	平面図		
年度	令和7年		
尺度	1:1000 (A3)	図面番号	葉之内
事業名			
事務所	多治見市役所		

展開図

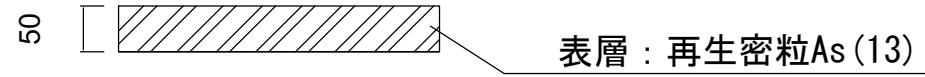
S=1:500 (A3)



：舗装切断

構成図

S=free



工事名	舗改第7号 主要幹線舗装整備工事		
図面名	展開図・構成図		
年度	令和7年		
尺度	図面番号	葉之内	
事業名			
事務所	多治見市役所		