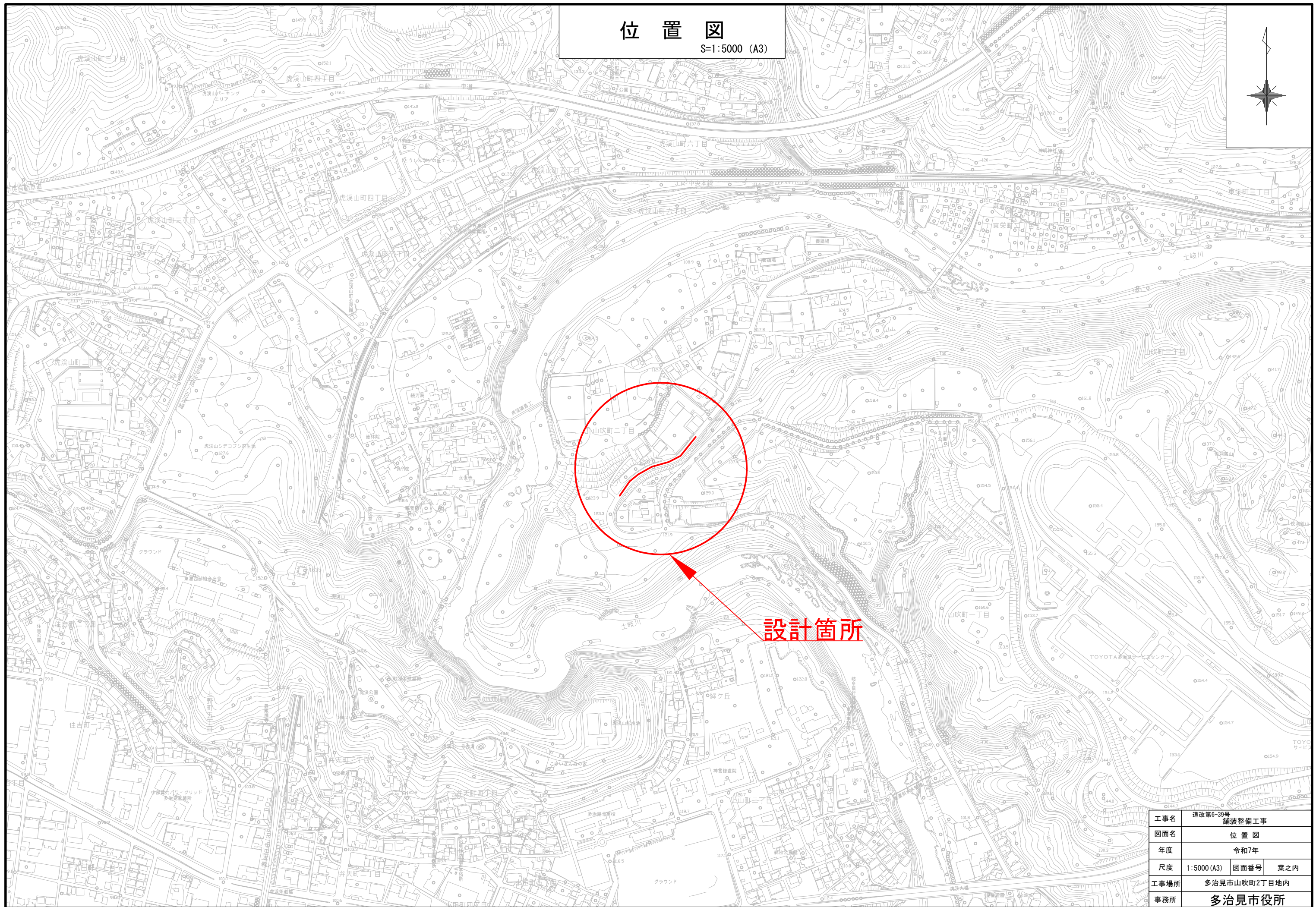
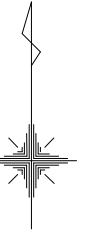


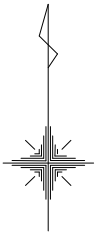
S=1:5000 (A3)



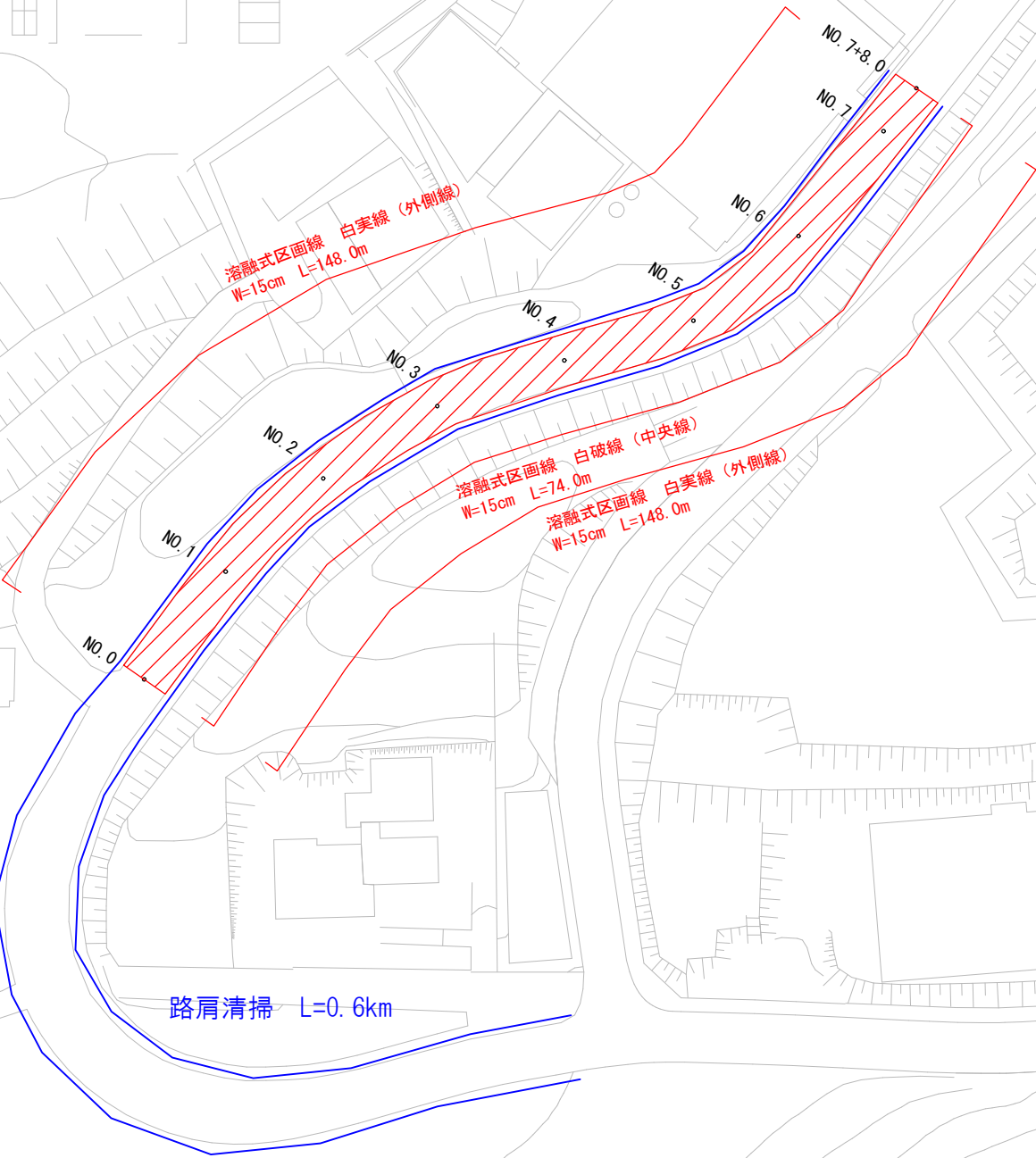
工事名	道改第6-39号 舗装整備工事		
図面名	位 置 図		
年度	令和7年		
尺度	1:5000 (A3)	図面番号	葉之内
工事場所	多治見市山吹町2丁目地内		
事務所	多治見市役所		

平 面 図

S=1:1000 (A3)



山吹町二丁目



溶融式区画線 白実線 (外側線)
W=15cm L=148.0m

溶融式区画線 白破線 (中央線)
W=15cm L=74.0m

溶融式区画線 白実線 (外側線)
W=15cm L=148.0m

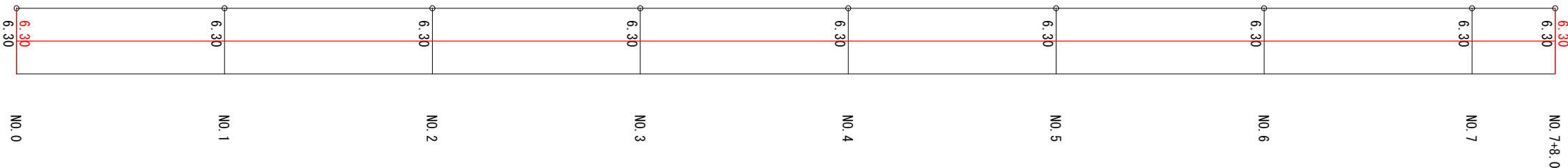
路肩清掃 L=0.6km

工事名	道改第6-39号 舗装整備工事		
図面名	平面図		
年度	令和7年		
尺度	1:1000 (A3)	図面番号	葉之内
事業名			
事務所	多治見市役所		

展開図

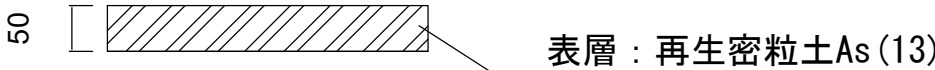
S=1:500 (A3)

——— : 舗装切断



構成図

S=free



工事名	道改第6-39号		
	舗装整備工事		
図面名	展開図・構成図		
年度	令和7年		
尺度	図面番号	葉之内	
事業名			
事務所	多治見市役所		