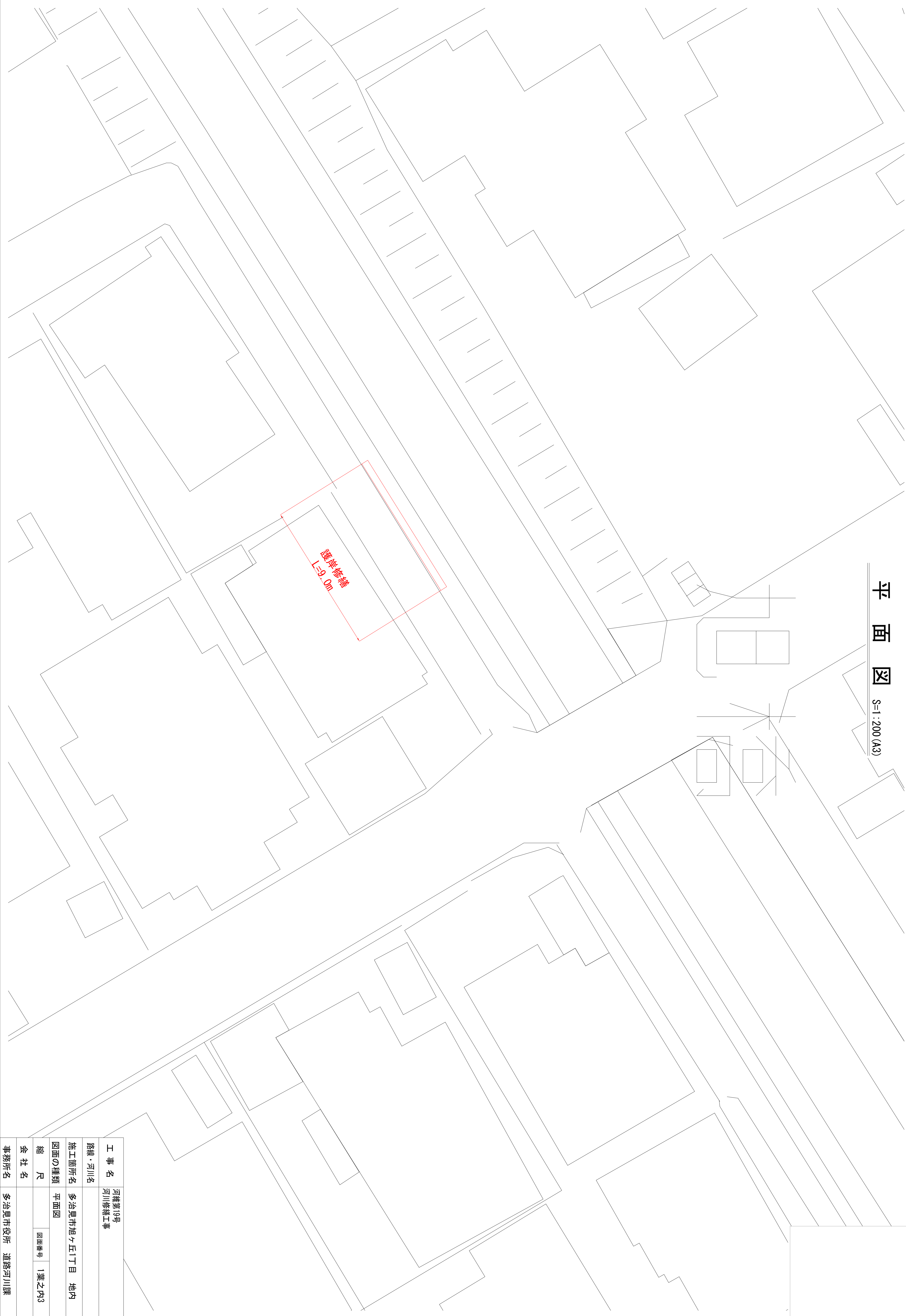
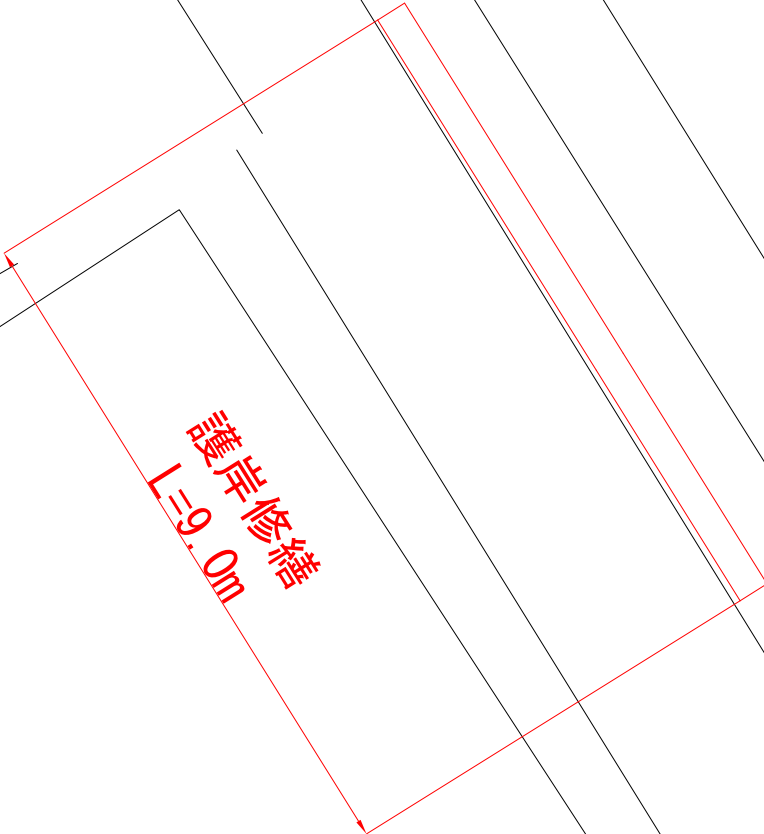


平面図

S=1:200 (A3)



工 事 名		河維第19号 河川修繕工事	
路線・河川名			
施工箇所名		多治見市旭ヶ丘1丁目 地内	
図面の種類		平面図	
縮 尺	図面番号		1葉之内3
会 社 名			
事務所名		多治見市役所 道路河川課	

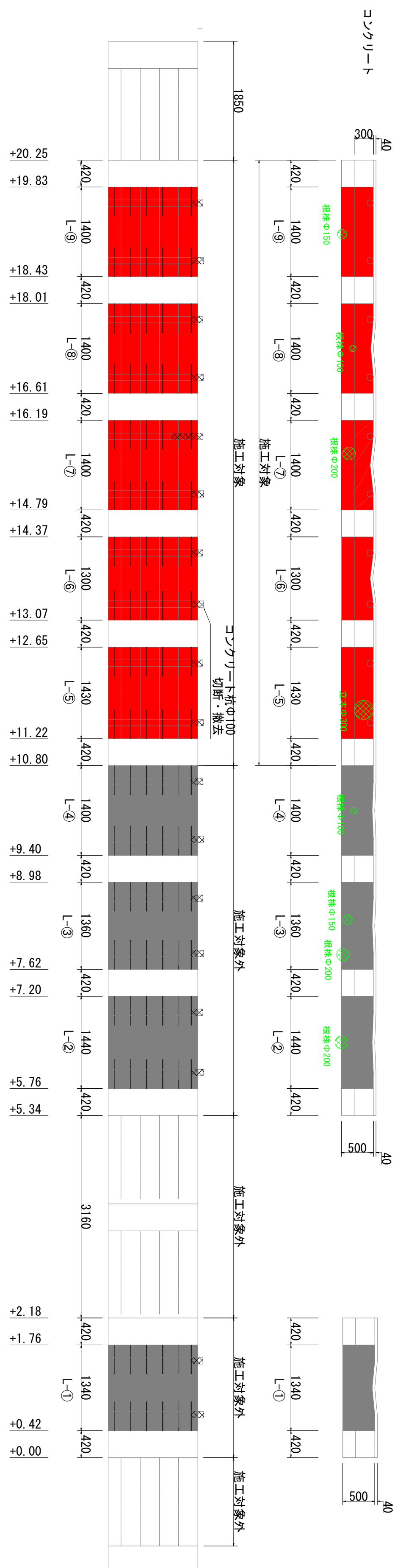
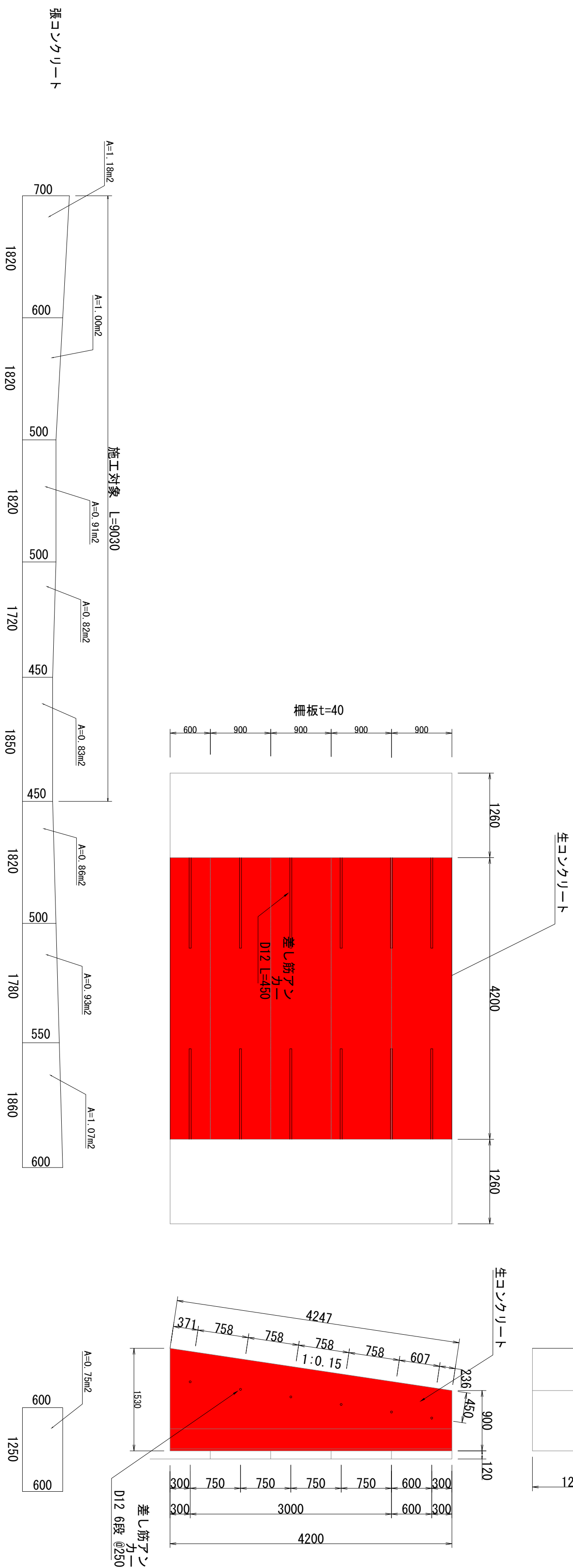
构造图

S=1:100 (A3)

$S=1:100(A3)$

旭橋下流 歩道路側（護岸）（左岸）

圖 造 構 準 標



工事名	河越第19号 河川修繕工事		
路線・河川名			
施工箇所名	多治見市旭ヶ丘1丁目 地内		
図面の種類	構造図		
		縮尺	
会社名		図面番号	2葉之内3
事務所名	多治見市役所 道路河川課		

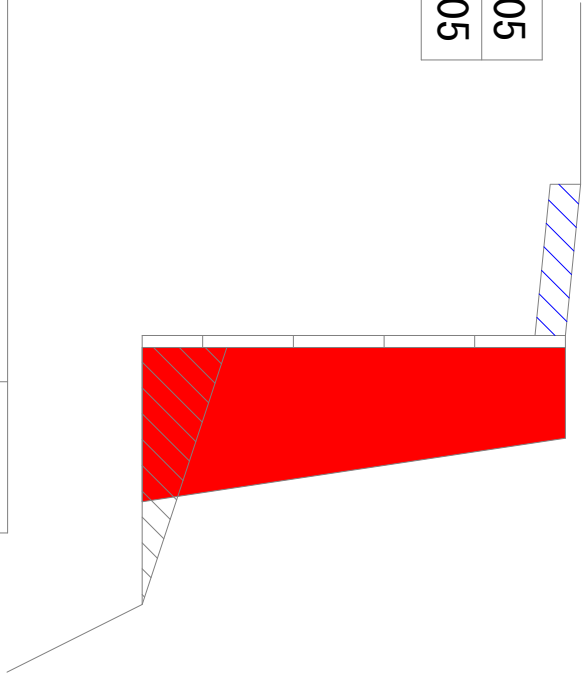
断面図

S=1:50 (A3)

旭ヶ丘1丁目（護岸、左岸）

+10.80～+12.65

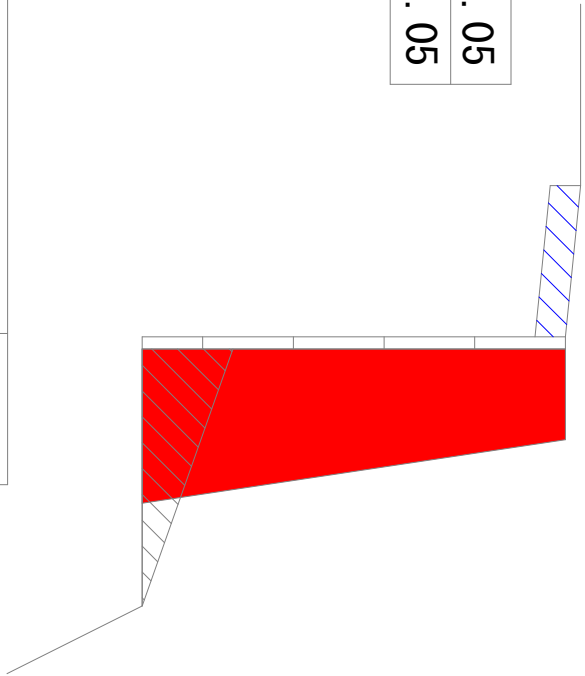
土砂掘削 (CA)	0.05
路肩張コンクリート (RA)	0.05



土砂掘削 (CA)	0.12
コンクリート埋戻し (RA)	0.57

+12.65～+14.37

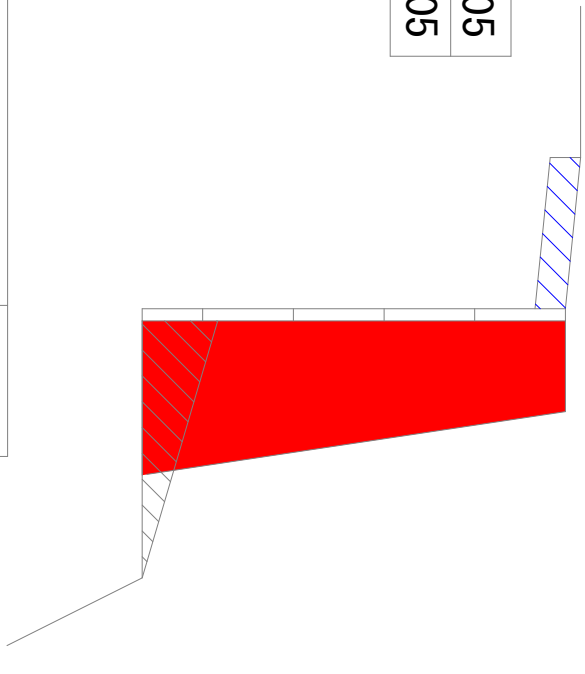
土砂掘削 (CA)	0.05
路肩張コンクリート (RA)	0.05



土砂掘削 (CA)	0.13
コンクリート埋戻し (RA)	0.57

+14.37～+16.19

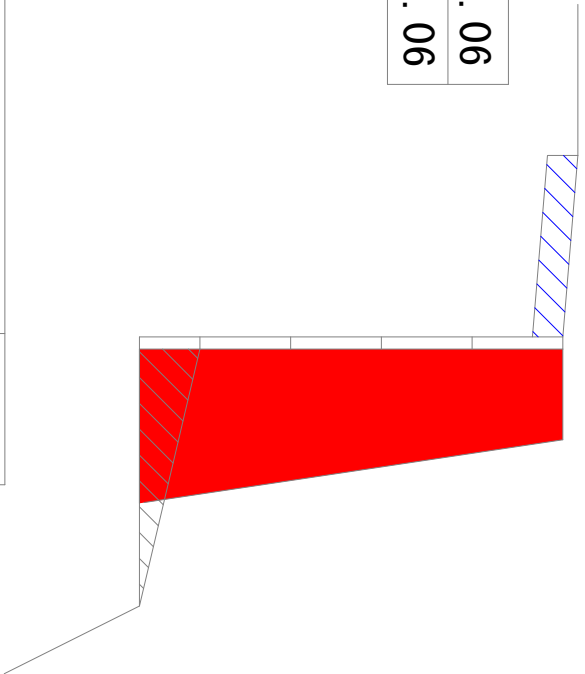
土砂掘削 (CA)	0.05
路肩張コンクリート (RA)	0.05



土砂掘削 (CA)	0.10
コンクリート埋戻し (RA)	0.57

+16.19～+18.01

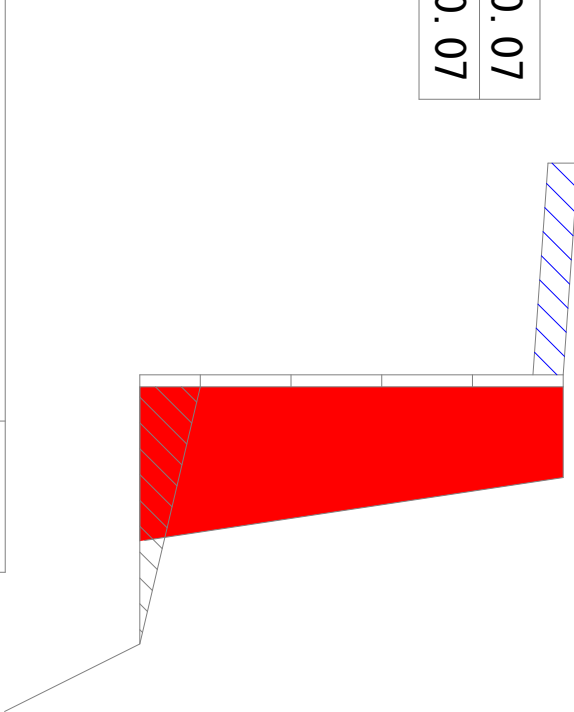
土砂掘削 (CA)	0.06
路肩張コンクリート (RA)	0.06



土砂掘削 (CA)	0.08
コンクリート埋戻し (RA)	0.57

+18.01～+19.83

土砂掘削 (CA)	0.07
路肩張コンクリート (RA)	0.07



土砂掘削 (CA)	0.08
コンクリート埋戻し (RA)	0.57

工 事 名	河維第19号 河川修繕工事		
路線・河川名			
施工箇所名	多治見市旭ヶ丘1丁目	地内	
図面の種類	断面図		
縮 尺		図面番号	3葉之内3
会 社 名			
事務所名	多治見市役所	道路河川課	