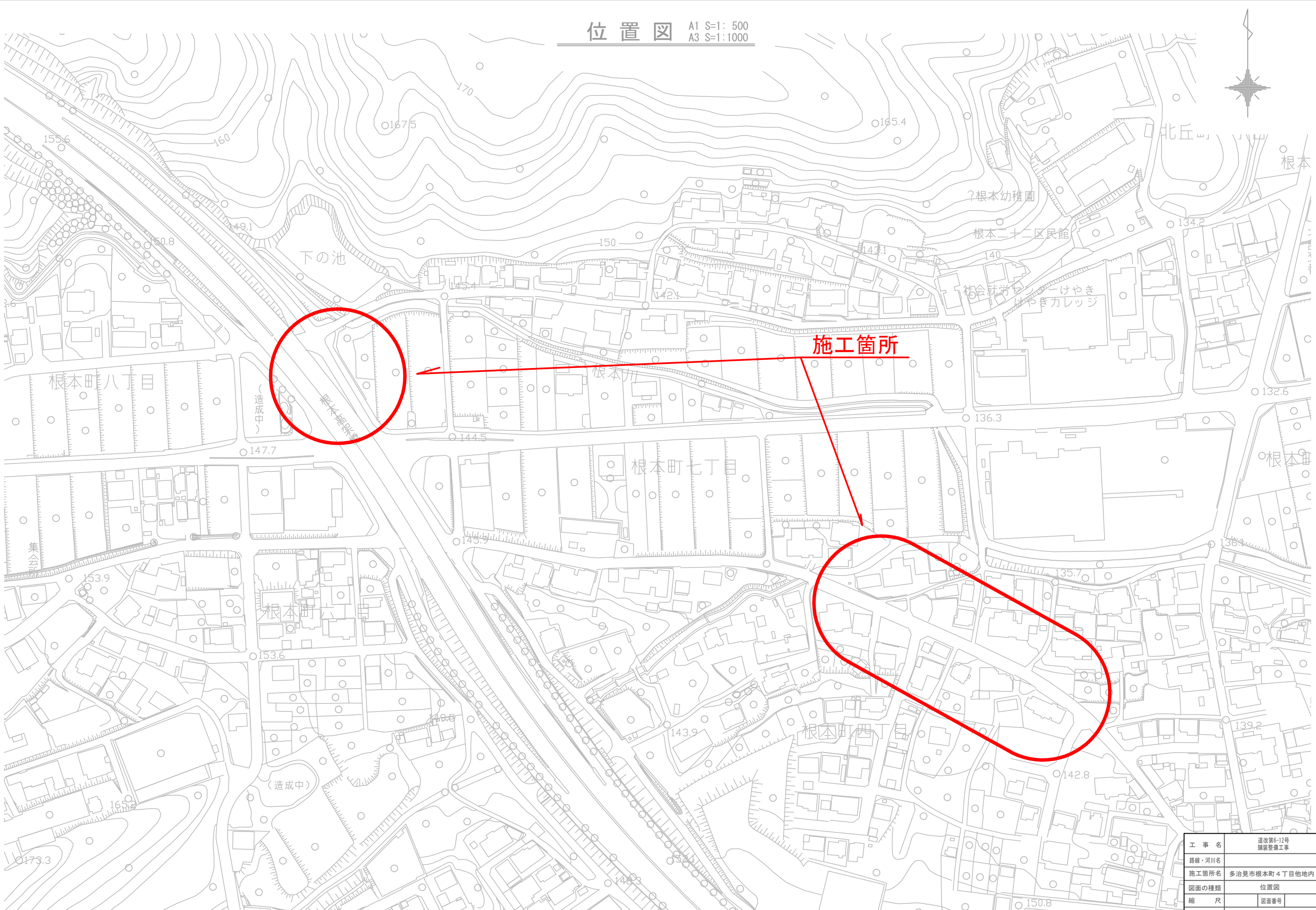


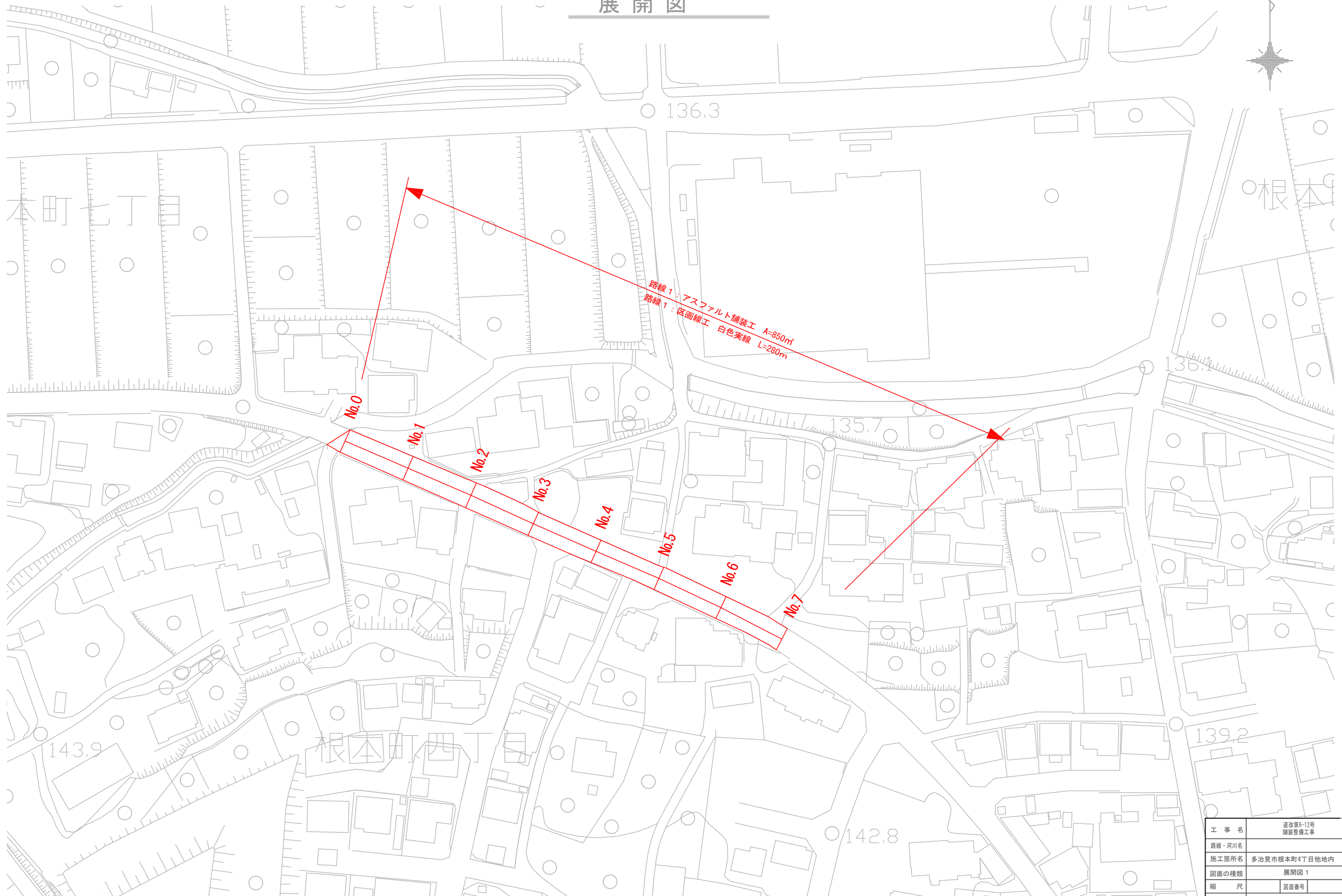
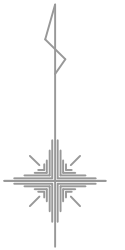
位置図

A1 S=1: 500  
A3 S=1:1000



工 事 名	道改第6-12号 舗装整備工事	
路線・河川名		
施工箇所名	多治見市根本町4丁目他地内	
図面の種類	位置図	
縮 尺	図面番号	
会 社 名		
事務所名	多治見市役所建設水道部道路河川課	

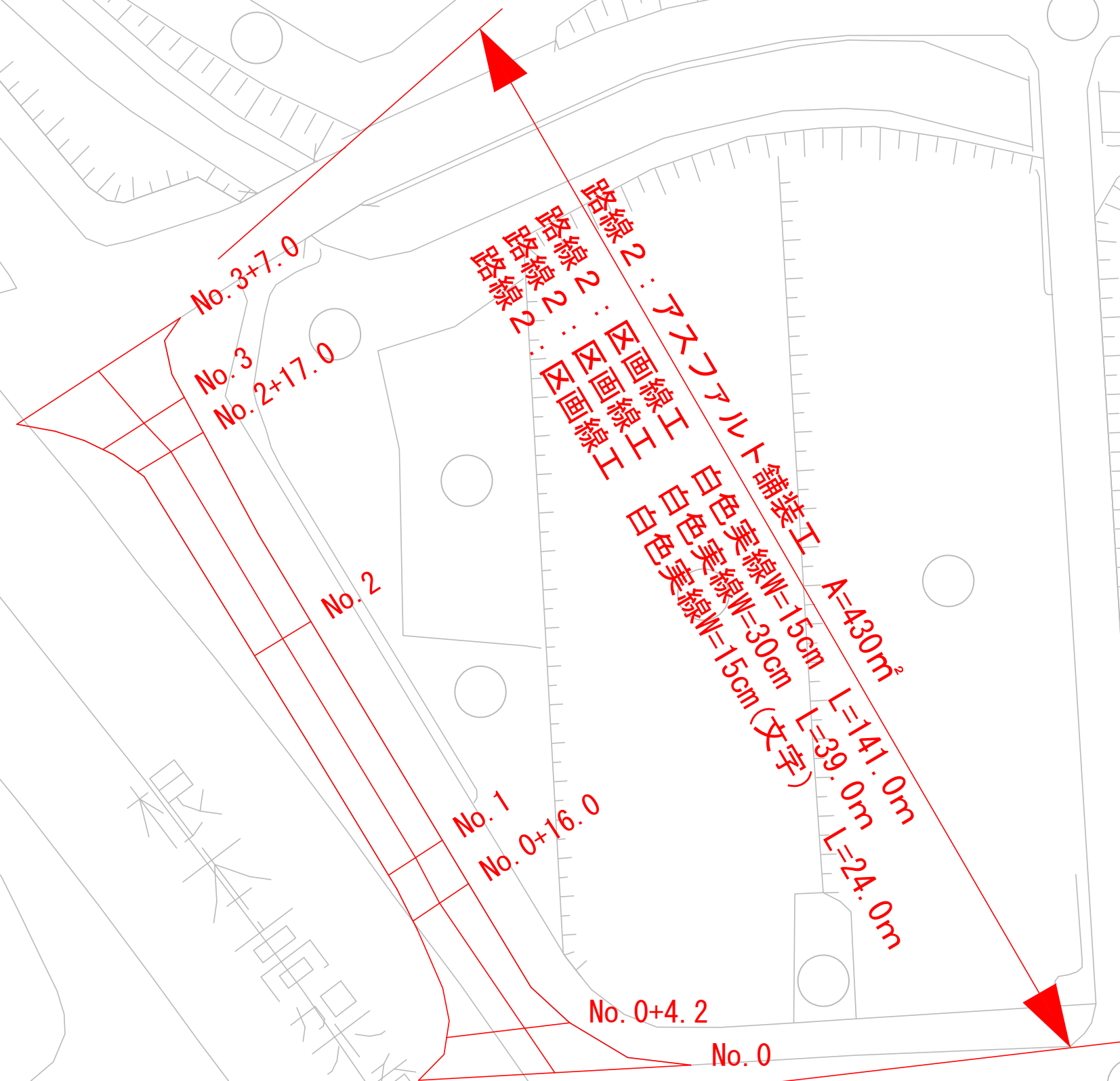
# 展開図



工 事 名	道改第6-12号 舗装整備工事		
路線・河川名			
施工箇所名	多治見市根本町4丁目他地内		
図面の種類	展開図 1		
縮 尺	図面番号		
会 社 名			
事務所名	多治見市役所建設水道部道路河川課		



## 展開図



(造成中)

147.7

工 事 名	道改第6-12号 舗装整備工事		
路線・河川名			
施工箇所名	多治見市根本町4丁目他地内		
図面の種類	展開図 2		
縮 尺		図面番号	
会 社 名			
事務所名	多治見市役所建設水道部道路河川課		