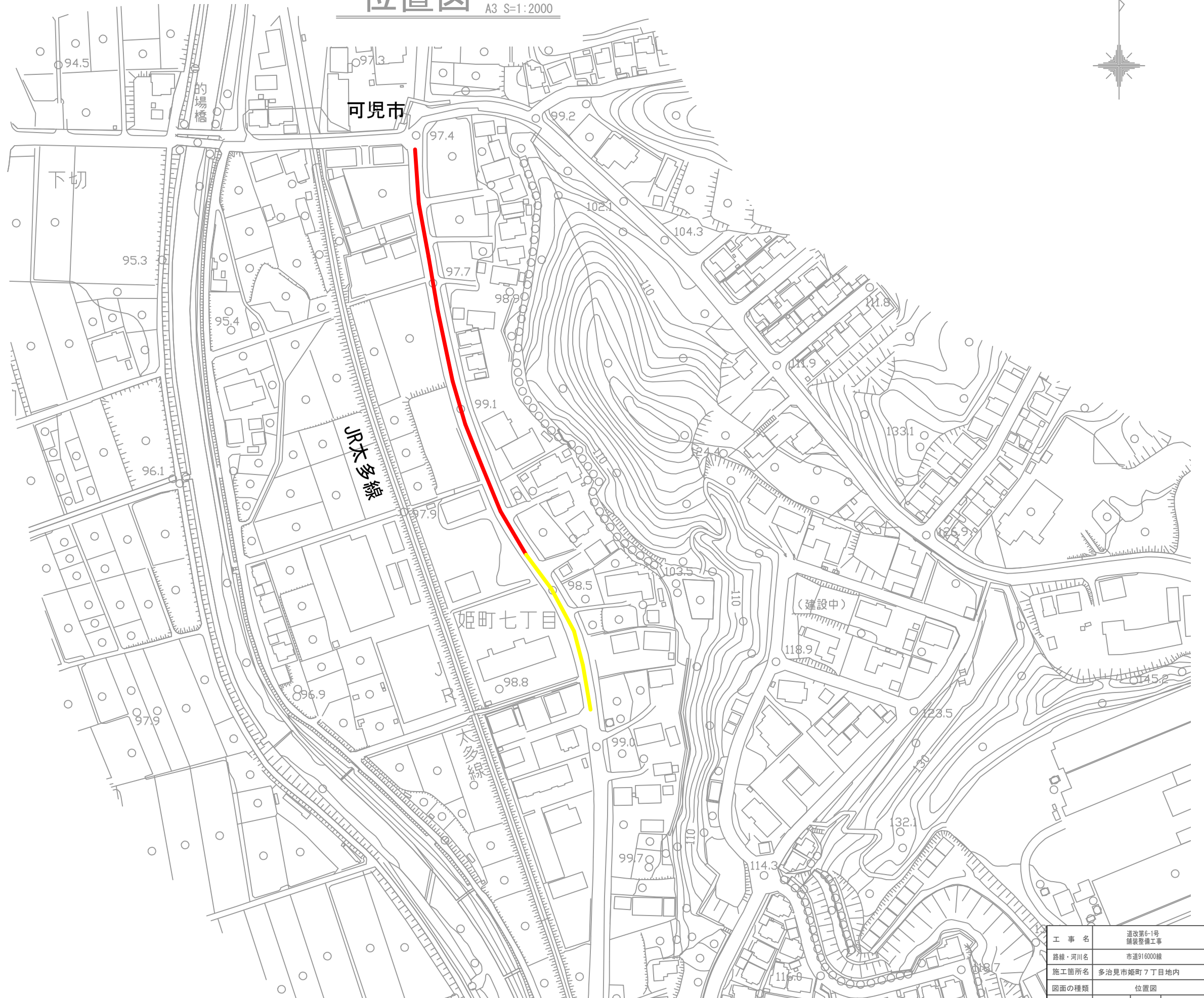
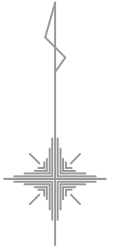


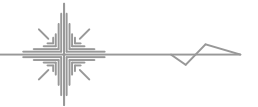
位置図

A1 S=1:1000
A3 S=1:2000



工 事 名	道改第6-1号 舗装整備工事		
路線・河川名	市道916000線		
施工箇所名	多治見市姫町7丁目地内		
図面の種類	位置図		
縮 尺	図面番号		
事務所名	多治見市役所建設水道部道路河川課		

A1 S=1: 500
A3 S=1:1000

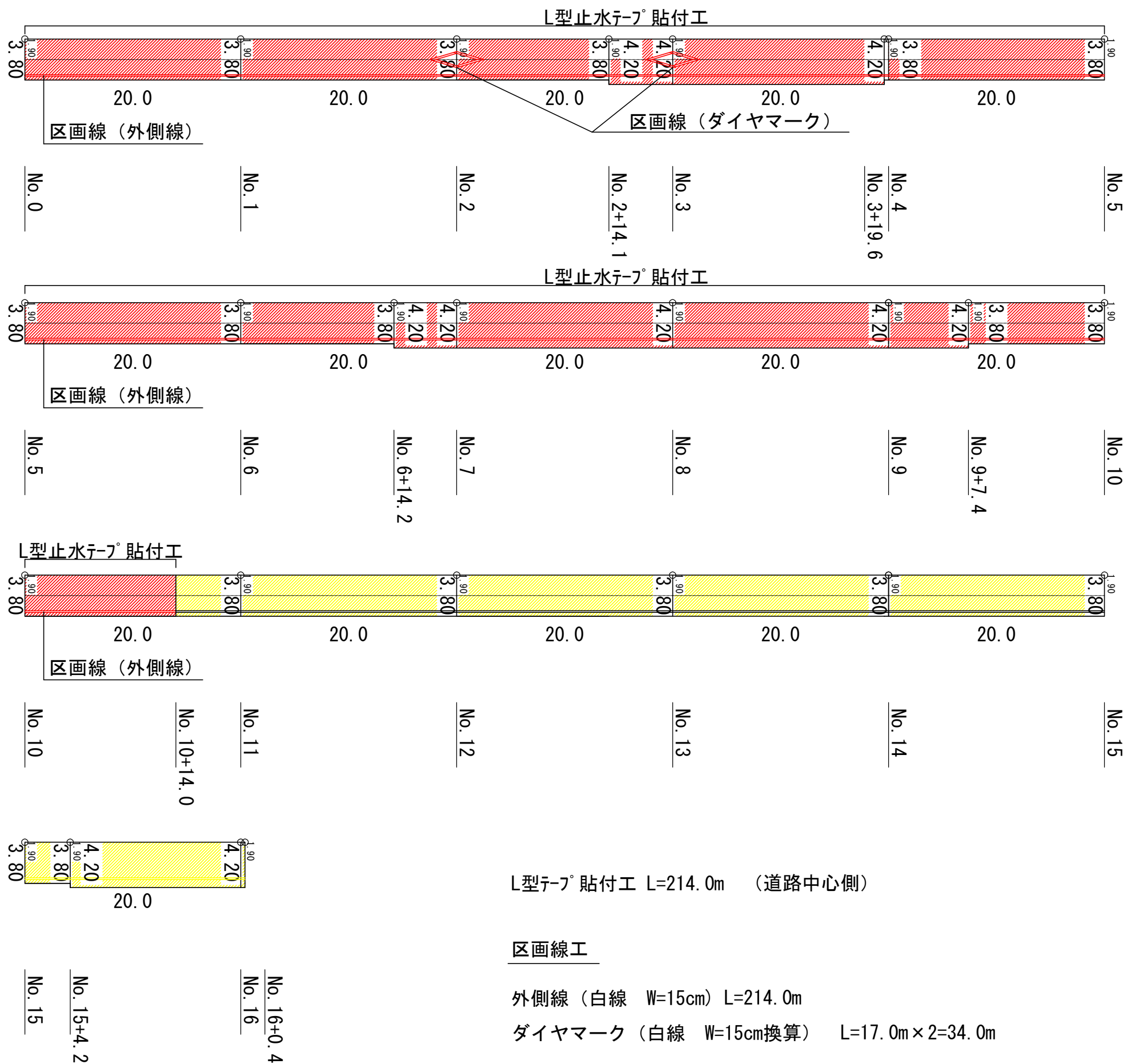


令和8年度施工区間

区画線工 N=1 式 (外側線・ダイヤモンド)

工 事 名	道改第6-1号 舗装整備工事		
路線・河川名	市道016000線		
施工箇所名	多治見市姫町7丁目地内		
図面の種類	平面図		
縮 尺		図面番号	
事務所名	多治見市役所建設水道部道路河川課		

展開図



工 事 名	道改第6-1号 舗装整備工事		
路線・河川名	市道916000線		
施工箇所名	多治見市姫町7丁目地内		
図面の種類	展開図		
縮 尺	図面番号		
事務所名	多治見市役所建設水道部道路河川課		