

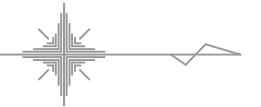
# 位置図

A1 S=1:1000  
A3 S=1:2000



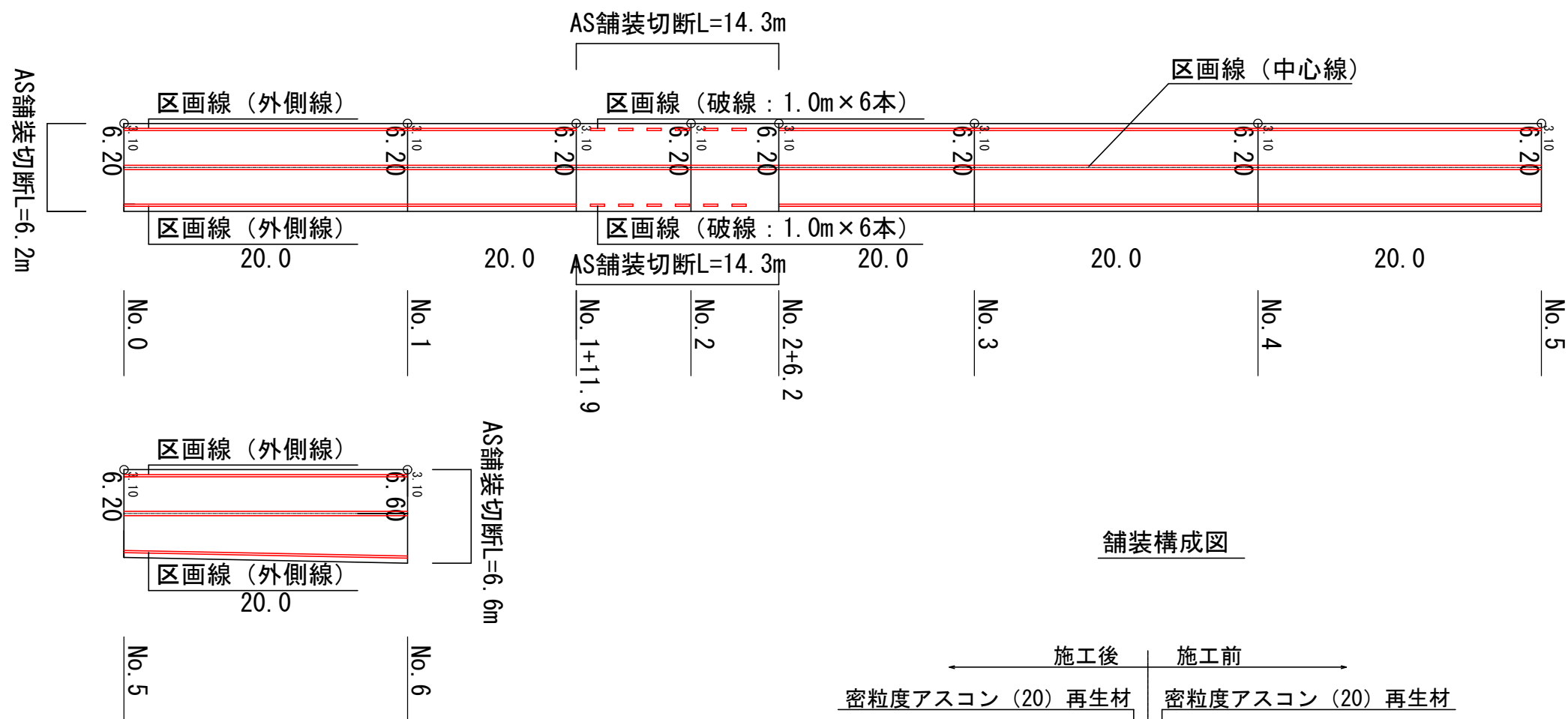
工 事 名	舗改第3号 主要幹線舗装整備工事		
路線・河川名	市道213700線		
施工箇所名	多治見市西坂町1丁目他地内		
図面の種類	位置図		
縮 尺	図面番号		
事務所名	多治見市役所建設水道部道路河川課		

平面図 A1 S=1: 500  
A3 S=1:1000



工 事 名	舗改第3号 主要幹線舗装整備工事		
路線・河川名	市道213700線		
施工箇所名	多治見市西坂町1丁目他地内		
図面の種類	平面図		
縮 尺	図面番号		
事務所名	多治見市役所建設水道部道路河川課		

展開図



AS舗装切断L=6.2m

AS舗装切断L=14.3m

AS舗装切断L=14.3m

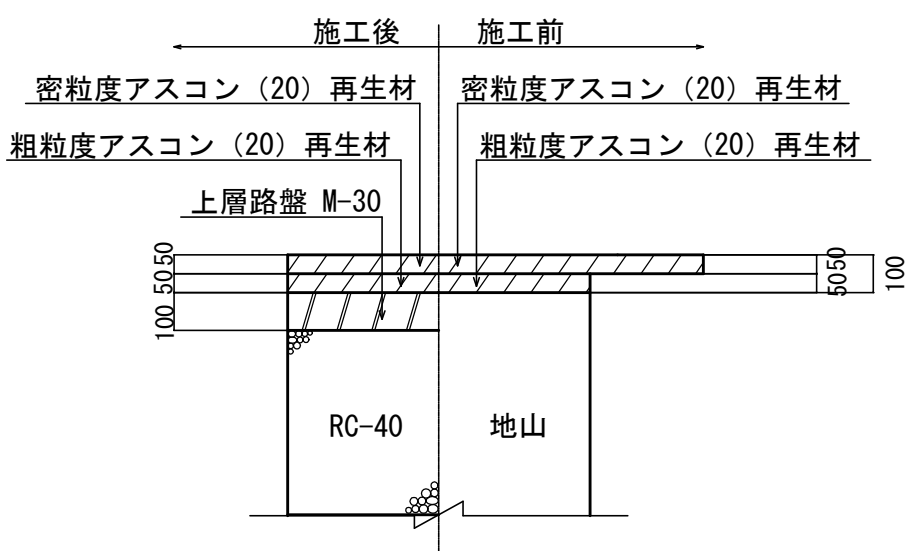
AS舗装切断L=6.6m

AS舗装切断 L=6.2+6.6+14.3+14.3+120.0（中心）=161.4m

区画線工

外側線（白線 W=15cm） L=(120.0-14.3)\*2=211.4m  
外側線（白破線 W=15cm） L=1.0\*6\*2=12.0m  
外側線（中心線 W=30cm） L=120.0m

舗装構成図



工事名	舗改第3号 主要幹線舗装整備工事		
路線・河川名	市道213700線		
施工箇所名	多治見市西坂町1丁目他地内		
図面の種類	展開図		
縮尺	図面番号		
事務所名	多治見市役所建設水道部道路河川課		