1:2,500

33　Ⅶ-MD-59-1

多治見市都市計画基本図

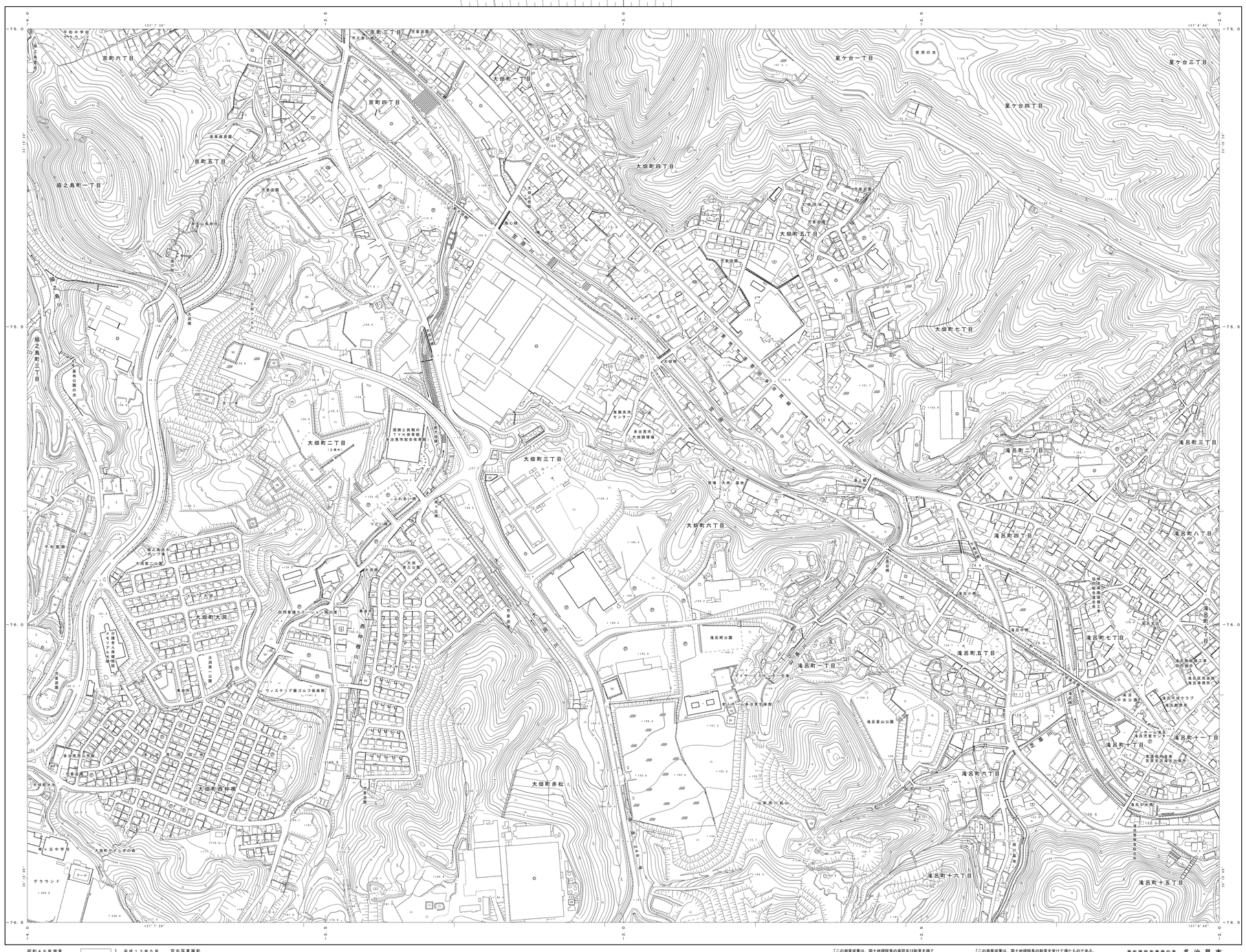

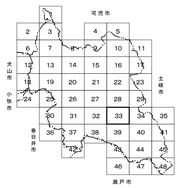

記号



1:2,500

0　50　100　200　300　400　500m

1　1. 平成１３年５月　空中写真撮影
昭和４６年測量　平成１３年８月　現地調査
昭和４４年修正　平成１４年４月　世界測地系へ座標変換
昭和５８年修正　平成１８年８月　空中写真撮影
昭和６１年修正　平成１８年９月　現地調査
平成　３年修正　平成２２年１２月　空中写真撮影
平成　８年修正　平成２３年１０月　現地調査
平成１３年修正　平成２６年１２月　空中写真撮影
平成１８年修正　平成２８年８月　現地調査
平成２３年修正　令和　２年１２月　空中写真撮影
平成２８年修正　令和　３年　８月　現地調査
令和　３年修正

「この測量成果は、国土地理院長の承認及び助言を得て
問題所管の測量機及び測量成果を使用して得たものである」
（承認番号）平１３部公第３８号

「この測量成果は、国土地理院長の助言を受けて得たものである」
（助言番号）平１３部公第２６５号

「この測量成果は、国土地理院長の承認及び助言を得て
問題所管の測量機及び測量成果を使用して得たものである」
（承認番号）平１８部公第９６号

「この測量成果は、国土地理院長の助言を受けて得たものである」
（助言番号）平２３部公第６５号

「この測量成果は、国土地理院長の助言を受けて得たものである」
（助言番号）平２８部公第４６号

「この測量成果は、国土地理院長の助言を受けて得たものである。
（助言番号）令３部公第１３１号」

著作権所有兼発行者　多治見市
許可なく複製を禁ずる

平面直角座標系は平成14年国土交通省告示第9号の規定
による第Ⅵ座標系（世界測地系に準拠）
投影は横ノルカトル図法
図示表示してある距離値はキロメートル単位
方眼は0.5キロメートル間隔
高さの基準は東京湾の平均海面
等高線の間隔は、2メートル
平面直角座標系は、世界測地系の値を補正パラメ
ータにより補正（測地成果２０１１）

33

玉野総合コンサルタント株式会社調製